















Kilomètre

Légende :

-  Entre 55 et 60 dB(A)
-  Entre 60 et 65 dB(A)
-  Entre 65 et 70 dB(A)
-  Entre 70 et 75 dB(A)
-  > à 75 dB(A)
-  Périmètre communal


-  Voirie de desserte régionale
-  Voirie de desserte locale
-  Cours d'eau permanent
-  Cours d'eau intermittent
-  Batiment
-  Batiment administratif
-  Bâtiment à usage industriel, agricole ou commercial
-  Bâtiment religieux



Commune de Chateauneuf - Villevieille







Zones exposées au bruit - cartes de type "A" Lden













Kilomètre

Légende :

-  Entre 55 et 60 dB(A)
-  Entre 60 et 65 dB(A)
-  Entre 65 et 70 dB(A)
-  Entre 70 et 75 dB(A)
-  > à 75 dB(A)
-  Périmètre communal

-  Voirie de desserte régionale
-  Voirie de desserte locale
-  Cours d'eau permanent
-  Cours d'eau intermittent
-  Batiment
-  Batiment administratif
-  Bâtiment à usage industriel, agricole ou commercial
-  Bâtiment religieux



Commune de Chateauneuf - Villevieille

Zones exposées au bruit - cartes de type "A" Lden