
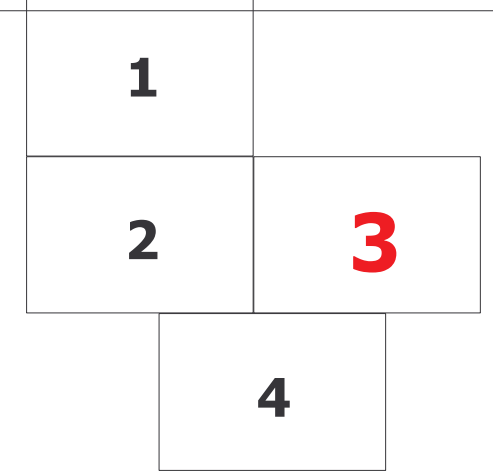
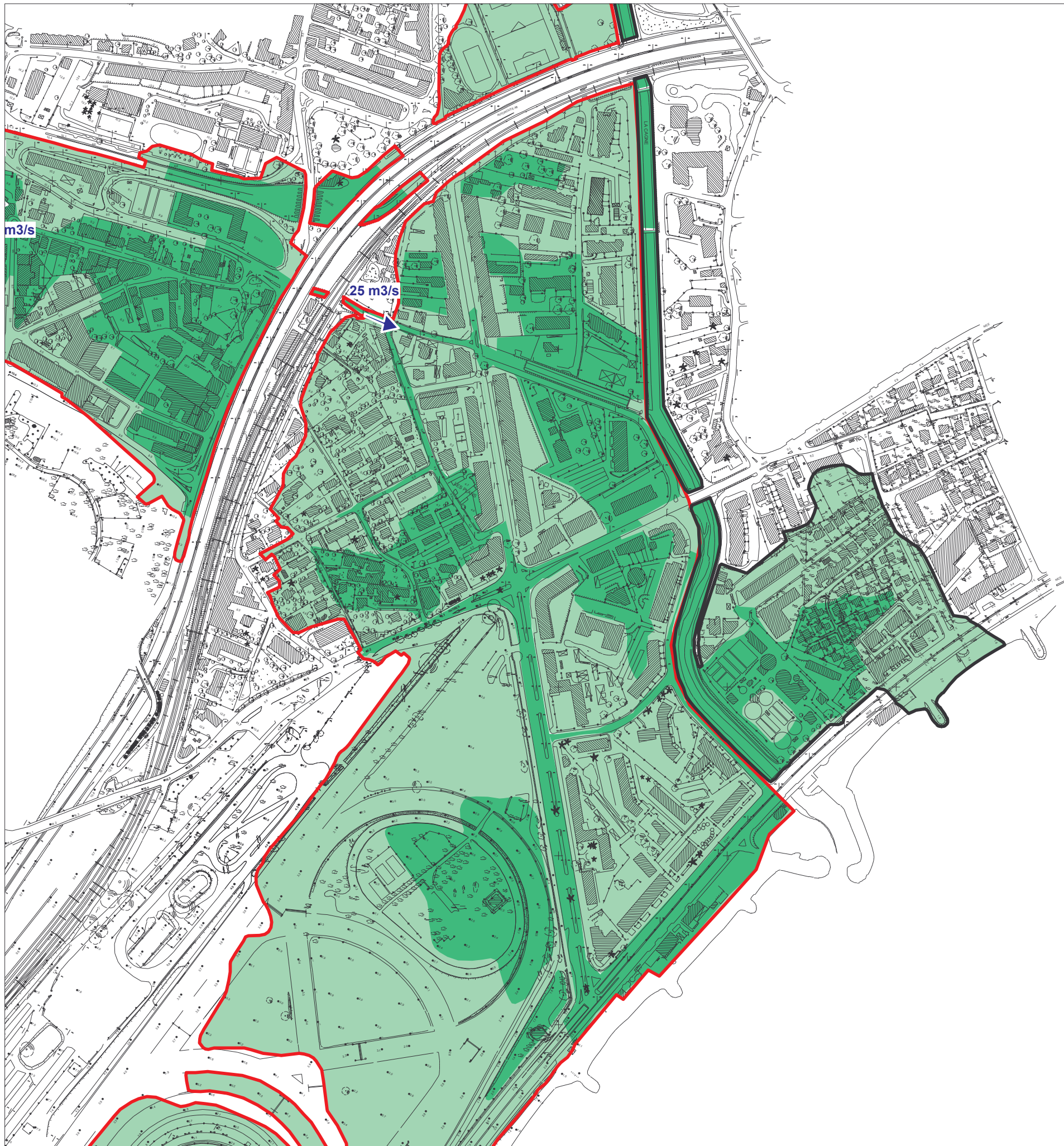


Emprise du champ d'inondation d'occurrence 100 ans sur le territoire de Cagnes sur Mer



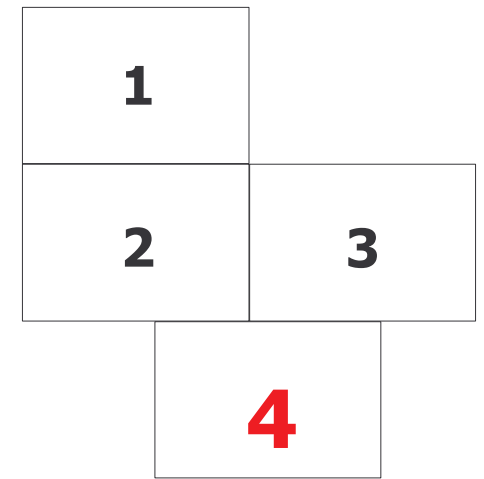
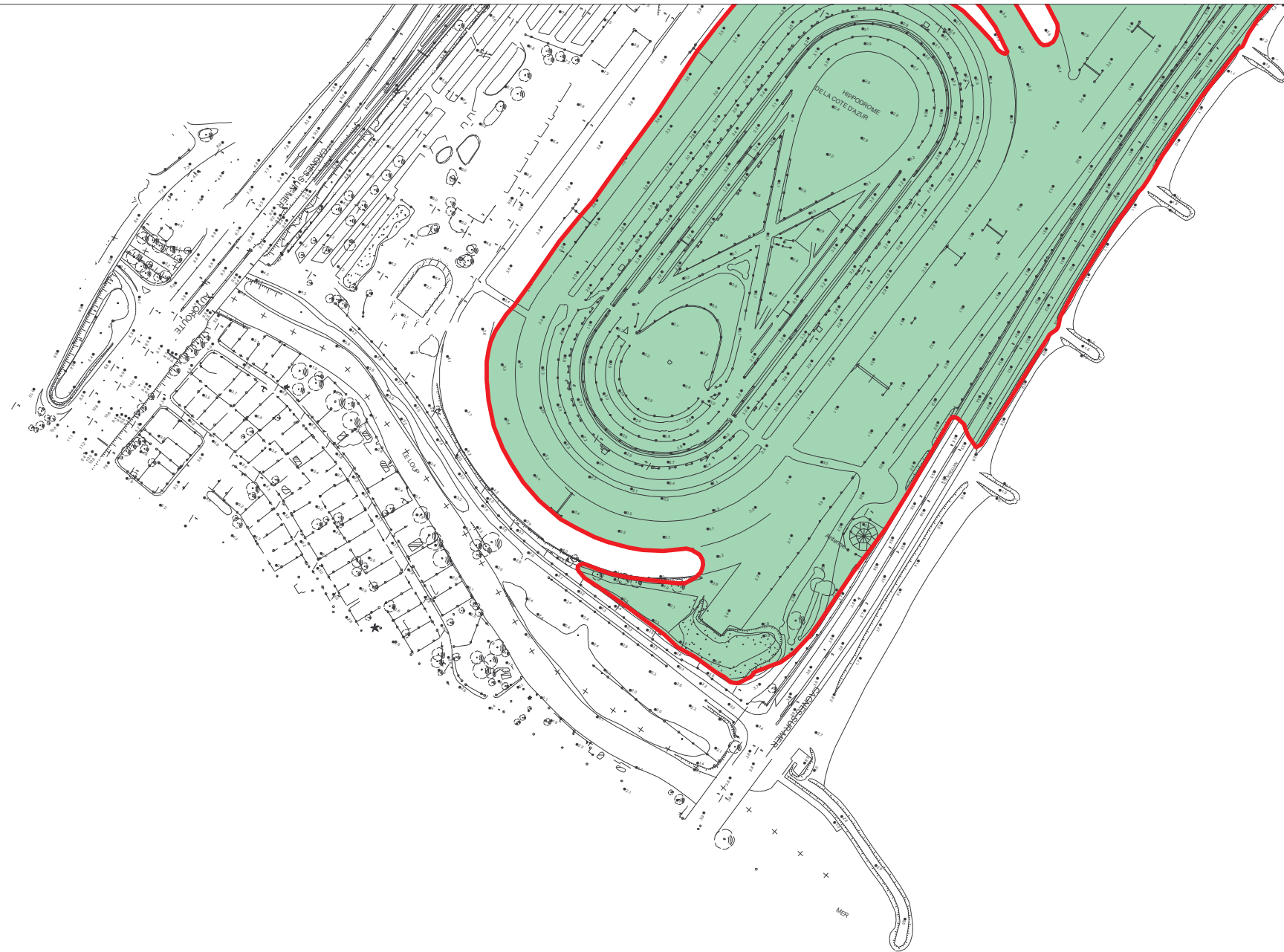


Emprise du champ d'inondation d'occurrence 100 ans sur le territoire de Cagnes sur Mer

- Malvan
- Cagne

- $0\text{ m} < H < 0.5\text{ m}$
- $0.5\text{ m} < H < 1.0\text{ m}$
- $H > 1.0\text{ m}$
- 52.34 Cote maximale en crue centennale
- $0\text{ m/s} < V < 0.5\text{ m/s}$
- $0.5\text{ m/s} < V < 1.0\text{ m/s}$
- $V > 1.0\text{ m/s}$

- Aléas d'inondation modérés
- Aléas d'inondation forts



Emprise du champ d'inondation d'occurrence 100 ans sur le territoire de Cagnes sur Mer

- Malvan
- Cagne

- 0 m < H < 0.5 m
- 0.5 m < H < 1.0 m
- H > 1.0 m
- 52.34 Cote maximale en crue centennale
- 0 m/s < V < 0.5 m/s
- 0.5 m/s < V < 1.0 m/s
- V > 1.0 m/s

- Aléas d'inondation modérés
- Aléas d'inondation forts