




**LEGENDE**

	Zone rouge	{	<b>R</b> Aléa de chutes de bloc et/ou de pierres uniquement <b>R*</b> Aléa ou non de chutes de bloc et/ou de pierres et aléa de glissement de terrain et/ou ravinement
	Zone bleue	{	<b>Eb</b> <b>G et G*</b> Aléa de glissement de terrain <b>R</b> Aléa de ravinement
	Périmètre de modification		

# COMMUNE DE BERRE-LES-ALPES


## PLAN DE PREVENTION DES RISQUES NATURELS PREVISIBLES DE MOUVEMENTS DE TERRAIN

**MODIFICATION N°1**

**CARTE DE ZONAGE**

26 OCT. 2015

*Pour le Préfet,  
 Le Secrétaire Général  
 DPL-D 3668*



Echelle : 1/1500

PPR APPROUVE LE : 29 octobre 2014	<i>Frédéric MAC KAIN</i>
PRESCRIPTION DE LA MODIFICATION N°1 :	<b>11 3 MARS 2015</b>
APPROBATION DE LA MODIFICATION N°1	<b>26 OCT. 2015</b>
DIRECTION DEPARTEMENTALE DES TERRITOIRES ET DE LA MER SERVICE EAU RISQUES PÔLE RISQUES	