

07 FEV. 2017

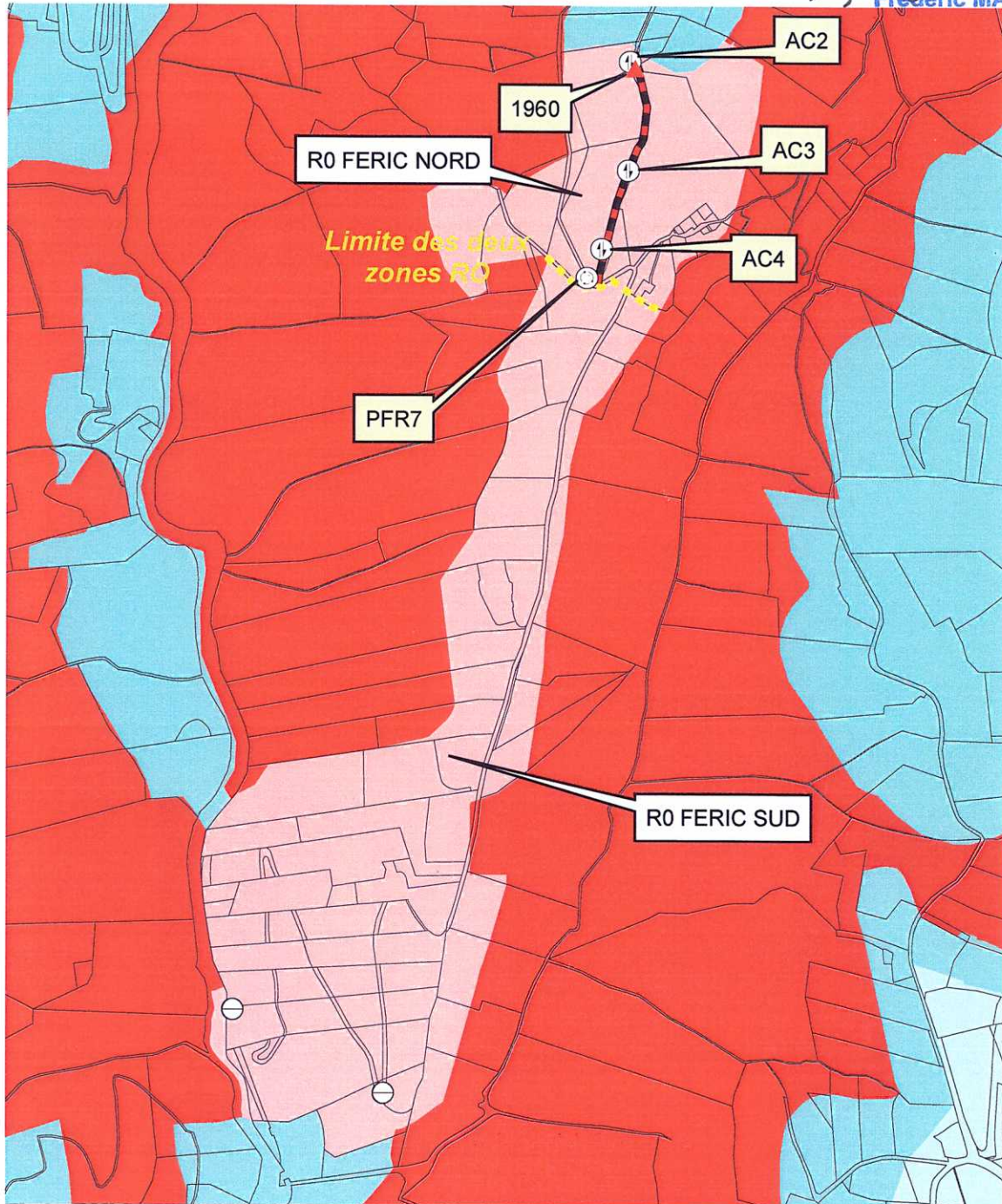
Commune de Nice

Pour le Préfet,
 Le Secrétaire Général
 SGAD-B 3676






**PLAN de PREVENTION des RISQUES NATURELS
 PREVISIBLES d'INCENDIE de FORETS**

Schéma de principe des travaux à réaliser dans le cas des R0 du Féric





Frédéric MAC KAIN



Travaux à réaliser

-  Hydrant existant non normalisé à normaliser en 1ère urgence
-  Aire ou té de retournement à créer
-  Aire de croisement à créer
-  Barrière à créer
-  Voie à élargir ou à améliorer

Zonage

-  R - Zone de risque fort à très fort
-  R0 - Zone de risque fort (secteur à enjeux défendables)
-  B1 - Zone de risque modéré
-  B2 - Zone de risque faible



Source :
 - Données cadastrales : BDParcel © IGN 2013