






COMMUNE DU TIGNET

PLAN de PREVENTION du RISQUE INCENDIES DE FORET

Carte des enjeux d'occupation du sol

-  Limites communes
- Densité habitat:**
 -  Habitat très diffus : moins de 2 hab/ha
 -  Habitat diffus : de 2 à 4 hab/ha
 -  Habitat groupé: plus de 4 hab/ha
-  Zone non constructible au POS (hors NC et ND)

Document annexé à l'arrêté préfectoral portant approbation de la révision du Plan de Prévention du Risque Incendies de forêts sur la Commune du Tignet.

- 4 JUIN 2007

Pour le Préfet,
Le Secrétaire Général


Benoit Lecomte

