







# COMMUNE DU TIGNET





## PLAN de PREVENTION du RISQUE INCENDIES DE FORET

### Carte des travaux à réaliser

-  Limite commune
-  Voirie existante

#### Hydrants

-  Existant normalisé
-  Existant non normalisé à normaliser en 1ère urgence
-  A créer en 1ère urgence (dans les 2 ans)
-  A créer en 2ème urgence (dans les 5 ans)

-  Aire de retournement à créer
-  Débroussaillage à réaliser
-  Piste à créer
-  Piste à maintenir en état

Document annexé à l'arrêté préfectoral portant approbation de la révision du Plan de Prévention du Risque Incendies de forêts sur la Commune du Tignet.

- 4 JUIN 2007

Pour le Préfet,  
Le Secrétaire Général  
DTION-G 2351

  
Benoît BROCARD

