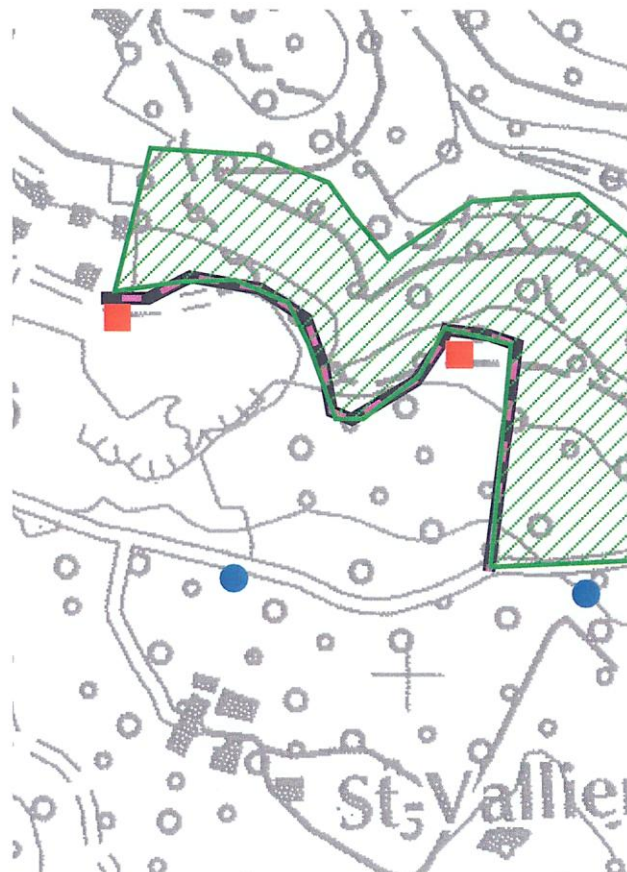
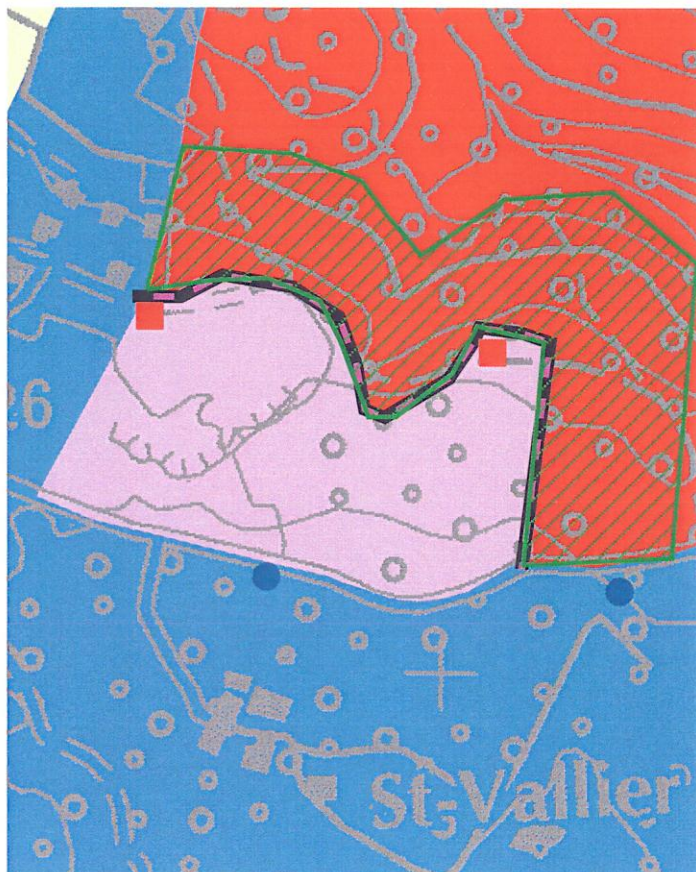



# Commune de Vence

## PLAN de PREVENTION des RISQUES NATURELS PREVISIBLES d'INCENDIES de FORETS

### Annexe n°10

#### Zone R0 de Bonde Longue : schéma de principe des travaux à réaliser






 Zone à débroussailler

 Hydrant existant normalisé

 Hydrant à créer

 Voirie à créer

 R - Zone de danger fort à très fort  
 R0 - Zone de danger fort à très fort (secteur à enjeux défendables)  
 B1a - Zone de danger modéré à fort à prescriptions particulières  
 B1 - Zone de danger modéré  
 B2 - Zone de danger faible  
 NCR - Zone non concernée par le risque

EDR25<sup>®</sup> © IGN