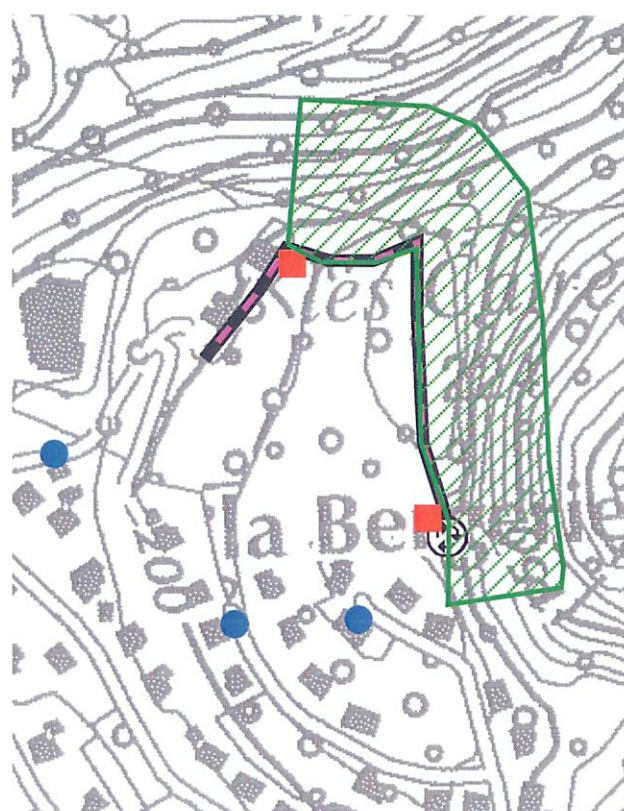
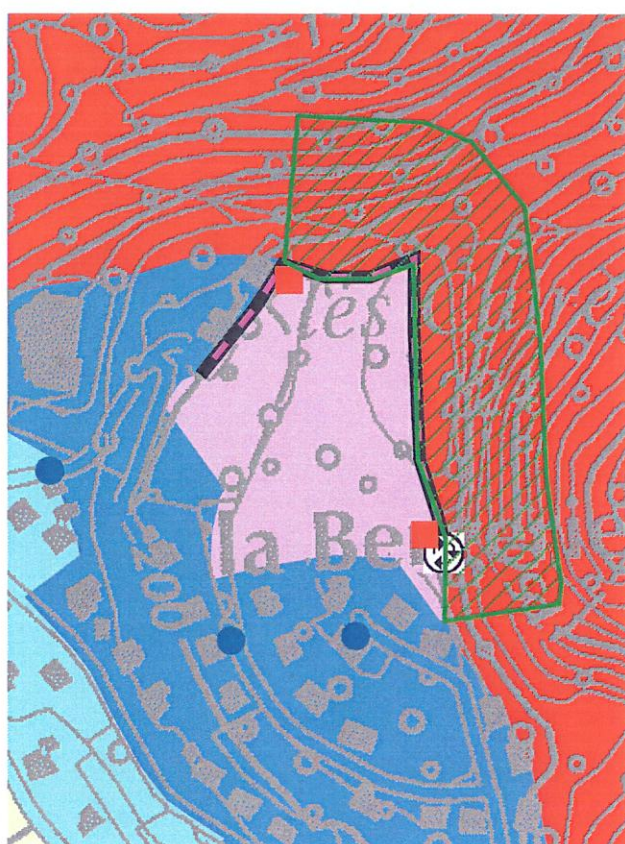


Commune de Vence












PLAN de PREVENTION des RISQUES NATURELS PREVISIBLES d'INCENDIES de FORETS

Annexe n°7

Zone R0 des Cairègues : schéma de principe des travaux à réaliser



EDR25[®] IGN

-  Zone à débroussailler
-  Hydrant existant normalisé
-  Hydrant à créer
-  Aire de retournement
-  Voirie à créer
-  R - Zone de danger fort à très fort
-  R0 - Zone de danger fort à très fort (secteur à enjeux défendables)
-  B1a - Zone de danger modéré à fort à prescriptions particulières.
-  B1 - Zone de danger modéré
-  B2 - Zone de danger faible
-  NCR - Zone non concernée par le risque



0 50 100 150 200 Mètres