  
 République Française  
 PRÉFECTURE DES ALPES-MARITIMES

COMMUNE DE BIOT

CARTE DES ALEAS


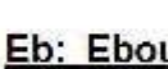



SECTEUR DE SAINT ELOI

---

Echelle: 1/5000 Juillet 2017  
 PRESCRIPTION DU PPR: AO  
 MISE A DISPOSITION DU PUBLIC DU: AO  
 APPROBATION DE MODIFICATION N° DU PPR:

DIRECTION DÉPARTEMENTALE DES TERRITOIRES ET DE LA MER  
 ALPES-MARITIMES  
 SERVICE EAU RISQUES

**LEGENDE**

	Zone d'aléa léger
	Eb: Eboulement
	Rai: Ravinement
	G: Glissement
	A: Affaissement