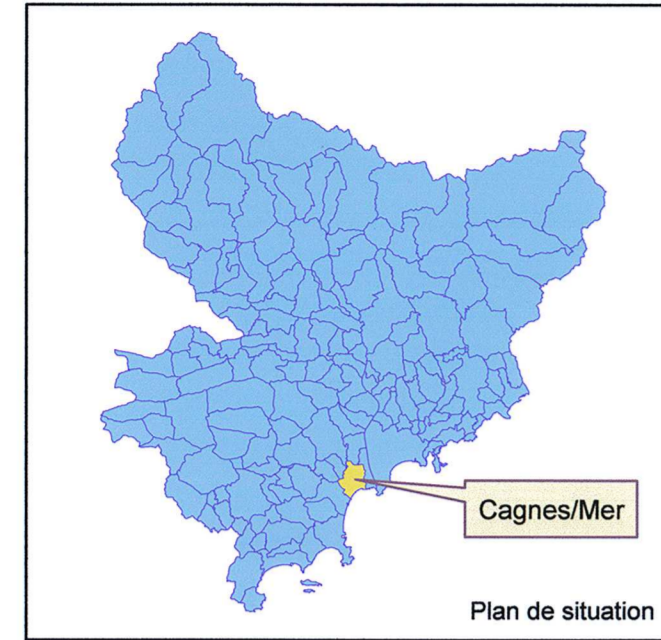




COMMUNE DE CAGNES-SUR-MER

PLAN de PREVENTION des RISQUES NATURELS
PREVISIBLES d'INCENDIE de FORETS

**Carte du zonage
partie NORD**



Plan de situation

Plan de Préf. des Risques
Gérard GAVORY

avril 2012

PRESCRIPTION du PPRIF : Arrêté du 16 décembre 2003

DELIBERATION du CONSEIL MUNICIPAL : du 04 avril 2011

ENQUETE : du 12 septembre 2011 au 14 octobre 2011







APPROBATION du PPRIF : Arrêté du 11 MAI 2012

DIRECTION DEPARTEMENTALE DES TERRITOIRES ET DE LA MER
ALPES-MARITIMES
SERVICE EAU RISQUES



Légende :

Zonage PPRIF :

-  Zone Non Réglementée par le PPRIF
-  B2 - Zone de risque faible
-  B1 - Zone de risque modéré
-  B1a - Zone de risque modéré à prescriptions particulières
-  R0 - Zone de risque fort défendable après travaux
-  R - Zone de risque fort

Echelle : 1:5 000



Mètres



0 50 100 200 300 400 500

0 50 100 200 300 400 500

0 50 100 200 300 400 500

0 50 100 200 300 400 500

0 50 100 200 300 400 500

0 50 100 200 300 400 500

0 50 100 200 300 400 500

0 50 100 200 300 400 500

0 50 100 200 300 400 500

0 50 100 200 300 400 500

0 50 100 200 300 400 500

0 50 100 200 300 400 500

0 50 100 200 300 400 500

0 50 100 200 300 400 500

0 50 100 200 300 400 500

0 50 100 200 300 400 500

0 50 100 200 300 400 500

0 50 100 200 300 400 500

0 50 100 200 300 400 500

0 50 100 200 300 400 500

0 50 100 200 300 400 500

0 50 100 200 300 400 500

0 50 100 200 300 400 500

0 50 100 200 300 400 500

0 50 100 200 300 400 500

0 50 100 200 300 400 500

0 50 100 200 300 400 500

0 50 100 200 300 400 500

0 50 100 200 300 400 500

0 50 100 200 300 400 500

0 50 100 200 300 400 500

0 50 100 200 300 400 500

0 50 100 200 300 400 500

0 50 100 200 300 400 500

0 50 100 200 300 400 500

0 50 100 200 300 400 500

0 50 100 200 300 400 500

0 50 100 200 300 400 500

0 50 100 200 300 400 500

0 50 100 200 300 400 500

0 50 100 200 300 400 500

0 50 100 200 300 400 500

0 50 100 200 300 400 500

0 50 100 200 300 400 500

0 50 100 200 300 400 500

0 50 100 200 300 400 500

0 50 100 200 300 400 500

0 50 100 200 300 400 500

0 50 100 200 300 400 500

0 50 100 200 300 400 500

0 50 100 200 300 400 500

0 50 100 200 300 400 500

0 50 100 200 300 400 500

0 50 100 200 300 400 500

0 50 100 200 300 400 500

0 50 100 200 300 400 500

0 50 100 200 300 400 500

0 50 100 200 300 400 500

0 50 100 200 300 400 500

0 50 100 200 300 400 500

0 50 100 200 300 400 500

0 50 100 200 300 400 500

0 50 100 200 300 400 500

0 50 100 200 300 400 500

0 50 100 200 300 400 500

0 50 100 200 300 400 500

0 50 100 200 300 400 500

0 50 100 200 300 400 500

0 50 100 200 300 400 500

0 50 100 200 300 400 500