




-  de 0 à 0,5 m
-  de 0,5 à 1 m
-  plus de 1 m



DIRECTION DEPARTEMENTALE  
DE L'EQUIPEMENT  
DES ALPES MARITIMES

**Cartographie du risque  
d'inondation de la  
VALLEE DU LOUP**

Planche 1-1  
Carte des hauteurs de submersion - Crue centennale  
PARTIE-HAUTE - LOUP AMONT

