

**PLAN DE PREVENTION DES RISQUES
 NATURELS PREVISIBLES RELATIF
 AUX MOUVEMENTS DE TERRAIN**

CARTE DES ENJEUX ET DES MOUVEMENTS DE TERRAIN

Georges F. ANGLIS L'ECLEUSE

Avril 2018
























PRESCRIPTION DU PPR : arrêté du 27 juillet 2015 portant modification de l'arrêté du 13 août 2003 pris
 par arrêté du 27 juin 2018 AU : 13 avril 2018
 ENQUETE DU : 12 mars 2018
 APPROBATION DU PPR : 31 AOUT 2018

DIRECTION DEPARTEMENTALE DES TERRITOIRES
 ET DE LA MER
 SERVICE DEPLACEMENTS RISQUES SECURITE






LEGENDE:

Enjeux recensés sur la commune



-  mairie et château
-  école et crèche
-  office de tourisme
-  lieu de culte religieux
-  musée
-  camping et hôtel
-  police municipale
-  salle des fêtes
-  terrain de tennis
-  stade de foot
-  bureau de poste
-  station de pompage
-  réservoir
-  station d'épuration
-  voie de circulation principale
-  conduite du réseau d'assainissement collectif
-  conduite du réseau de gaz
-  ligne électrique
-  fonction centrale
-  dominante habitat
-  domaine sports et loisirs
-  enjeu de protection : vieux village
-  enjeu agricole

SCOT CASA

Nature de l'enjeux

-  EU : espaces urbanisés ou à urbaniser
-  EUI : espaces urbanisés ou à urbaniser possédant au moins l'un des réseaux d'assainissement (eaux usées ou pluvial) collectif
-  ENU : espaces non urbanisés

Ouvrages de protection existants

-  grillage de protection
-  béton projeté
-  Périmètre délimité

