







COMMUNE DE ROQUEFORT LES PINS

PLAN de PREVENTION des RISQUES INCENDIES DE FORET

Carte des enjeux d'équipement (voirie)

-  Limite de la commune de Roquefort les Pins
-  Voie principale (double issue largeur supérieure à 5 mètres)
-  Voie secondaire (double issue largeur supérieure à 3 mètres)
-  Voie étroite (double issue largeur inférieure à 3 mètres)
-  Voie sans issue (largeur supérieure à 3 mètres)
-  Voie étroite sans issue

Document annexé à l'arrêté préfectoral portant approbation
du Plan de Prévention du Risque Incendies de Forêts
sur la commune de Roquefort le Pins

Pour le Préfet,
Le Sous-Préfet, Directeur de Cabinet
CAB-A 2917


Florus NESTAR

03 SEP. 2009

