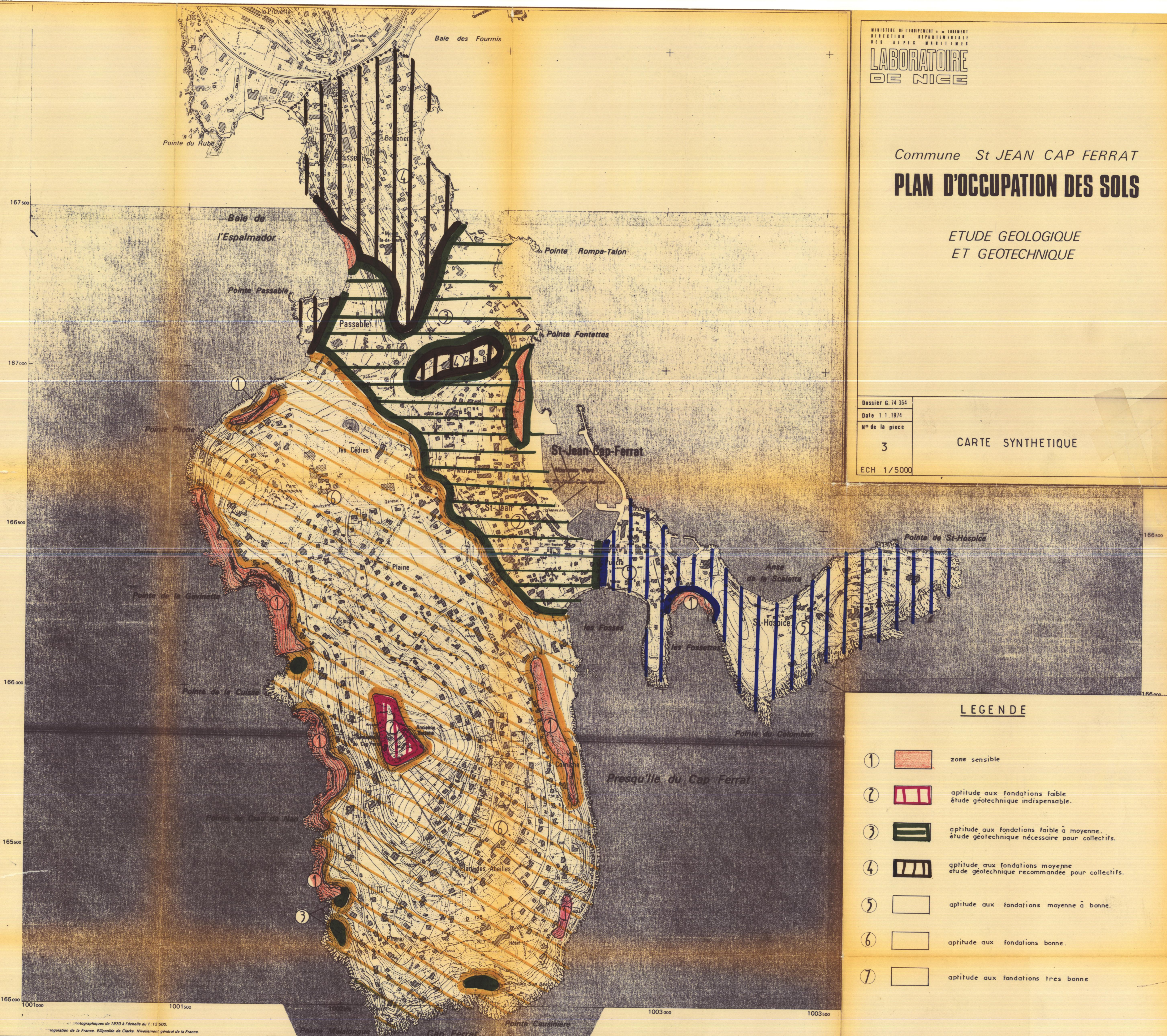


Commune *St JEAN CAP FERRAT*  
**PLAN D'OCCUPATION DES SOLS**








ETUDE GEOLOGIQUE  
 ET GEOTECHNIQUE

Dossier G. 74 364  
 Date 1.1.1974  
 N° de la pièce  
**3**  
 ECH 1/5000

CARTE SYNTHETIQUE



**LEGENDE**

- ①  zone sensible
- ②  aptitude aux fondations faible  
étude géotechnique indispensable.
- ③  aptitude aux fondations faible à moyenne.  
étude géotechnique nécessaire pour collectifs.
- ④  aptitude aux fondations moyenne  
étude géotechnique recommandée pour collectifs.
- ⑤  aptitude aux fondations moyenne à bonne.
- ⑥  aptitude aux fondations bonne.
- ⑦  aptitude aux fondations très bonne