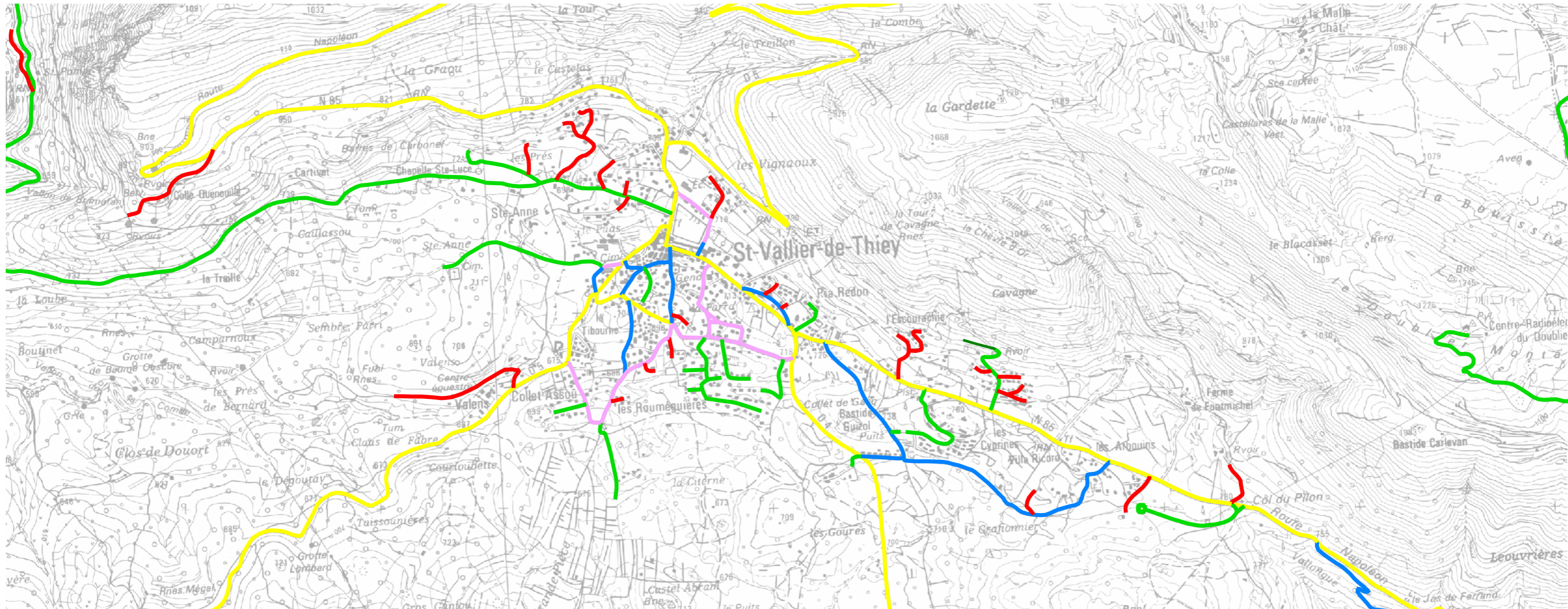


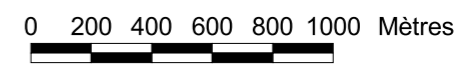
COMMUNE DE ST VALLIER DE THIEY

PLAN de PREVENTION des RISQUES INCENDIES DE FORET






Carte des enjeux d'équipement: (voirie)



FDR25 IGN



Document annexé à l'arrêté préfectoral n° 2006 - 372 du 27 juillet 2006 portant approbation du Plan de Prévention du Risque Incendies de Forêts sur la commune de St Vallier de Thiey

-  Voie principale (double issue largeur supérieure à 5 mètres)
-  Voie secondaire (double issue largeur supérieure à 3 mètres)
-  Voie étroite (double issue largeur inférieure à 3 mètres)
-  Voie sans issue (largeur supérieure à 3 mètres)
-  Voie étroite sans issue