











LEGENDE

Nature des phénomènes :

-  : Talweg à écoulement permanent
-  : Talweg à écoulement temporaire
-  : Talweg sec
-  : Ravinement actif
-  : Ravinement généralisé
-  : profils de calcul trajectographique
-  : Limite d'étude
-  : Principales sources
-  : Glissement de versant ancien ou actuel
-  : Secteur d'escarpement rocheux et falaises rocheuses

Echelle : 1/5000



**COMMUNE DE
TOURRETTE-LEVENS**

PLAN DE PREVENTION DES RISQUES
NATURELS PREVISIBLES DE
MOUVEMENTS DE TERRAIN

CARTE SUR LES PHENOMENES NATURELS

01 OCT 2014
Le Secrétaire Général
Gérard GAVOYE

Echelle : 1/5 000

PRESCRIPTION DU PPR 21 août 2003 + modification 27 avril 2011
ENQUETE DU 7 octobre AU 8 novembre 2013
APPROBATION DU PPR : 01 OCT 2014

DIRECTION DEPARTEMENTALE DES TERRITOIRES
ET DE LA MER

SERVICE EAUX RISQUES

