




commune de Tourette-Levens  
**PLAN D'OCCUPATION DES SOLS**

ETUDE GEOLOGIQUE  
ET GEOTECHNIQUE

Dossier 6 75 300  
Date 11/1976  
N° de la pièce  
4  
échelle 1/25000

CARTE CLINOGRAPHIQUE

-  Pente inférieure à 20°
-  Pente comprise entre 20 et 30°
-  Pente supérieure à 30°

