







Légende

-  Périmètre réglementé du PPR
 - Dispositions spécifiques du règlement**
 -  Zone rouge
 -  Zone rouge
Axe des vallons
 -  Zone bleue
 -  Zone urbaine dense
 -  Zone de production ou d'aggravation de l'aléa
- R** Aléa de phénomènes torrentiels
T Aléa de phénomènes torrentiels
(cru des torrents)
I Aléa de phénomènes torrentiels
(cru des rivières torrentielles)

Fond Cadastral : DDE 2005
RTM-06 2005 : pour les données

Dessiné par Mlle. Xaës Florence et M. Demirdjian Jean-Luc

Bureau d'études RTM - 06

LE 88

Suivi du PPR

Phase	Version	Date	Modifications demandées	Nature de la modification	Modifié par
Avant-Projet PPR	1.0	Décembre 2004		SIG Map-Info	RTM (FX)
Projet PPR	1.1	Juin 2006	RTM	limite	RTM (F.C. et J.-L.D.)
Projet PPR	1.2	Novembre 2007	DDE	date, logo	RTM (J.-L.D.)

