

2b



Liberté • Égalité • Fraternité
RÉPUBLIQUE FRANÇAISE

PREFECTURE DES ALPES-MARITIMES

COMMUNE DE TENDE

PLAN DE PREVENTION DES RISQUES NATURELS PREVISIBLES

PLAN DE ZONAGE Quartier de la Colombéra

Pour le Préfet,
Le secrétaire général
DML-D 96

Philippe PIRAUX

Octobre 2004

PRESCRIPTION DU PPR conformément à la loi n° 95-101 du 2 février 1995 : 6 Juin 2001

DELIBERATION DU CONSEIL MUNICIPAL : 15 mai 2002

ENQUETE DU : 16 avril 2002 AU 15 mai 2002

APPROBATION DU PPR : 12 SEP: 2005






DIRECTION DEPARTEMENTALE DE L'EQUIPEMENT
SERVICE AMENAGEMENT URBANISME OPERATIONNEL



Fond cadastral : RTM-06


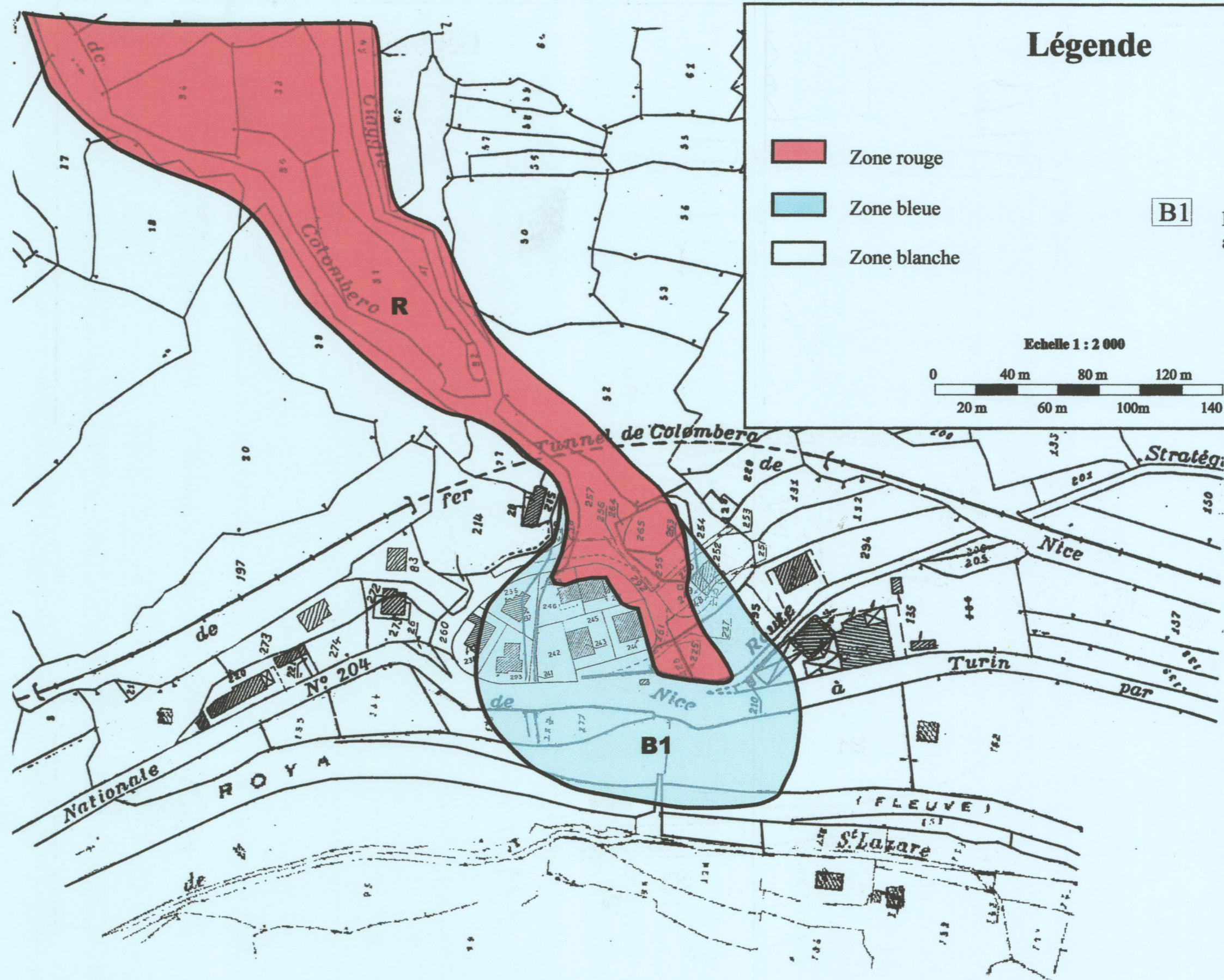
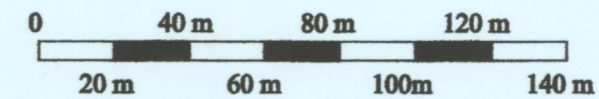
Données relatives aux phénomènes naturels : RTM-06 2001

Légende

-  Zone rouge
-  Zone bleue
-  Zone blanche

B1 Référence du règlement applicable dans la zone

Echelle 1 : 2 000



Bureau d'Etudes RTM 06

Dessiné par M.DEMIRDJIAN Jean-Luc