



Liberté • Égalité • Fraternité
RÉPUBLIQUE FRANÇAISE

PREFECTURE DES ALPES-MARITIMES

COMMUNE DE TENDE

PLAN DE PREVENTION DES RISQUES NATURELS PREVISIBLES

PLAN DE ZONAGE

Vallon de la Minière et lac des Mesches

Pour le Préfet,
le secrétaire général
DMLD 1996

Philippe PIRAUX

Octobre 2002

PRESCRIPTION DU PPR conformément à la loi n° 95-101 du 2 février 1995 : 6 Juin 2001

DELIBERATION DU CONSEIL MUNICIPAL : 15 mai 2002

ENQUETE DU : 16 avril 2002 AU 17 mai 2002

APPROBATION DU PPR : 12 SEP. 2005

DIRECTION DEPARTEMENTALE DE L'EQUIPEMENT
SERVICE AMENAGEMENT URBANISME OPERATIONNEL

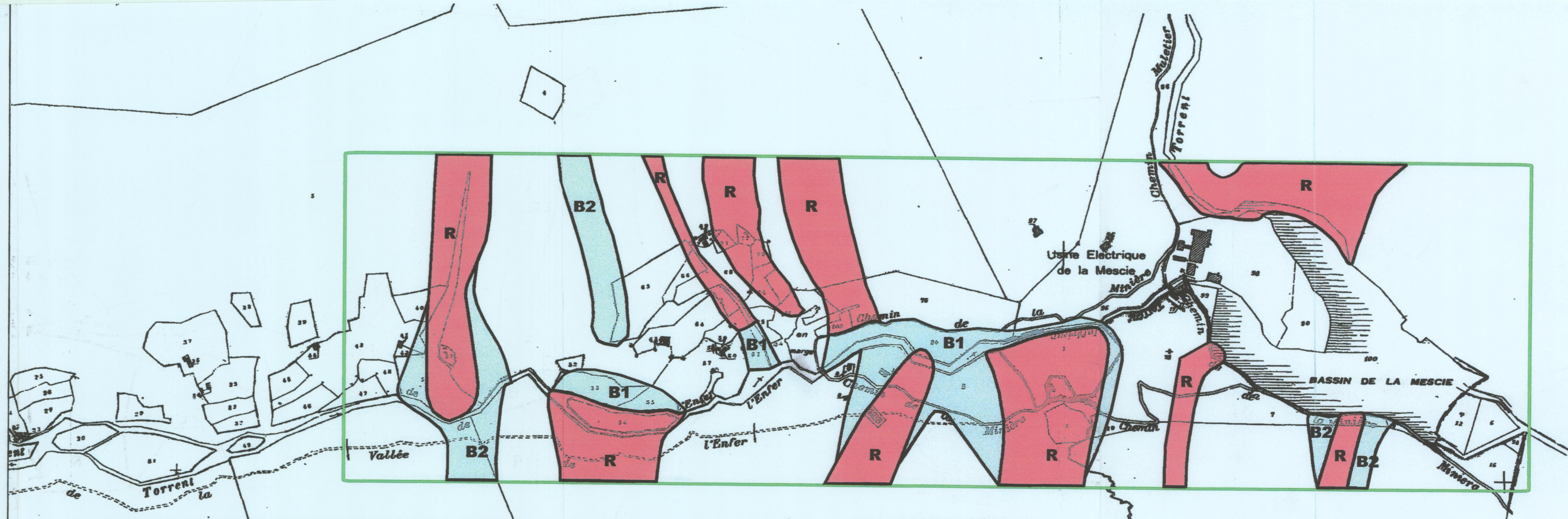
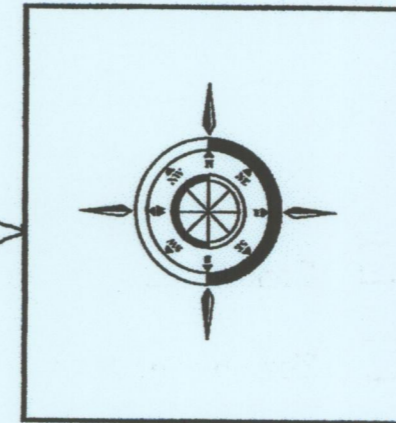
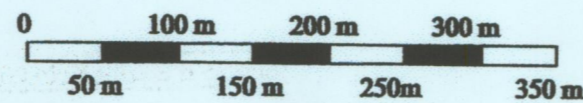


Légende

- Zone rouge
- Zone bleue
- Zone blanche

- Zone étudiée
- B1 Référence du règlement applicable dans la zone

Echelle 1 : 5 000



Bureau d'Etudes RTM 06 Octobre 2001

Fond cadastral : RTM-06
Données relatives aux phénomènes naturels : RTM-06 2001