



Préfecture des Alpes-Maritimes

COMMUNE D'ASPREMONT

ÉLABORATION DU PLAN DE PRÉVENTION DES RISQUES D'INCENDIES DE FORET

Registre d'enquête publique

A handwritten signature in blue ink, consisting of a series of loops and a final vertical stroke.

**Extrait du code de l'environnement relatif aux modalités de concertation
dans le cadre de l'élaboration des plans de préventions des risques**

Livre V : Prévention des pollutions, des risques et des nuisances

Titre VI : Prévention des risques naturels

Chapitre II : Plans de prévention des risques naturels prévisibles

Article L562-1

I. – L'État élabore et met en application des plans de prévention des risques naturels prévisibles tels que les inondations, les mouvements de terrain, les avalanches, les incendies de forêt, les séismes, les éruptions volcaniques, les tempêtes ou les cyclones.

II. – Ces plans ont pour objet, en tant que de besoin :

1° De délimiter les zones exposées aux risques, en tenant compte de la nature et de l'intensité du risque encouru, d'y interdire tout type de construction, d'ouvrage, d'aménagement ou d'exploitation agricole, forestière, artisanale, commerciale ou industrielle ou, dans le cas où des constructions, ouvrages, aménagements ou exploitations agricoles, forestières, artisanales, commerciales ou industrielles, notamment afin de ne pas aggraver le risque pour les vies humaines, pourraient y être autorisés, prescrire les conditions dans lesquelles ils doivent être réalisés, utilisés ou exploités ;

2° De délimiter les zones qui ne sont pas directement exposées aux risques mais où des constructions, des ouvrages, des aménagements ou des exploitations agricoles, forestières, artisanales, commerciales ou industrielles pourraient aggraver des risques ou en provoquer de nouveaux et y prévoir des mesures d'interdiction ou des prescriptions telles que prévues au 1° ;

3° De définir les mesures de prévention, de protection et de sauvegarde qui doivent être prises, dans les zones mentionnées au 1° et au 2°, par les collectivités publiques dans le cadre de leurs compétences, ainsi que celles qui peuvent incomber aux particuliers ;

4° De définir, dans les zones mentionnées au 1° et au 2°, les mesures relatives à l'aménagement, l'utilisation ou l'exploitation des constructions, des ouvrages, des espaces mis en culture ou plantés existants à la date de l'approbation du plan qui doivent être prises par les propriétaires, exploitants ou utilisateurs.

III. - La réalisation des mesures prévues aux 3° et 4° du II peut être rendue obligatoire en fonction de la nature et de l'intensité du risque dans un délai de cinq ans, pouvant être réduit en cas d'urgence. À défaut de mise en conformité dans le délai prescrit, le préfet peut, après mise en demeure non suivie d'effet, ordonner la réalisation de ces mesures aux frais du propriétaire, de l'exploitant ou de l'utilisateur.

IV. – Les mesures de prévention prévues aux 3° et 4° du II, concernant les terrains boisés, lorsqu'elles imposent des règles de gestion et d'exploitation forestière ou la réalisation de travaux de prévention concernant les espaces boisés mis à la charge des propriétaires et exploitants forestiers, publics ou privés, sont prises conformément aux dispositions du titre II du livre III et du livre IV du code forestier.

V. – Les travaux de prévention imposés en application du 4° du II à des biens construits ou aménagés conformément aux dispositions du code de l'urbanisme avant l'approbation du plan et mis à la charge des propriétaires, exploitants ou utilisateurs ne peuvent porter que sur des aménagements limités.

VI. – Les plans de prévention des risques d'inondation sont compatibles ou rendus compatibles avec les dispositions du plan de gestion des risques d'inondation défini à l'article L. 566-7.

VII. – Des décrets en Conseil d'État définissent en tant que de besoin les



modalités de qualification des aléas et des risques, les règles générales d'interdiction, de limitation et d'encadrement des constructions, de prescription de travaux de réduction de la vulnérabilité, ainsi que d'information des populations, dans les zones exposées aux risques définies par les plans de prévention des risques naturels prévisibles.

Les projets de décret sont mis à la disposition du public par voie électronique, pendant une durée d'un mois avant le recueil de l'avis du conseil d'orientation pour la prévention des risques naturels majeurs.

Article L562-2

Lorsqu'un projet de plan de prévention des risques naturels prévisibles contient certaines des dispositions mentionnées au 1° et au 2° du II de l'article L. 562-1 et que l'urgence le justifie, le préfet peut, après consultation des maires concernés, les rendre immédiatement opposables à toute personne publique ou privée par une décision rendue publique.

Ces dispositions cessent d'être opposables si elles ne sont pas reprises dans le plan approuvé.

Article L562-3

Le préfet définit les modalités de la concertation relative à l'élaboration du projet de plan de prévention des risques naturels prévisibles.

Sont associés à l'élaboration de ce projet les collectivités territoriales et les établissements publics de coopération intercommunale concernés.

Après enquête publique réalisée conformément au chapitre III du titre II du livre Ier et après avis des conseils municipaux des communes sur le territoire desquelles il doit s'appliquer, le plan de prévention des risques naturels prévisibles est approuvé par arrêté préfectoral. Au cours de cette enquête, sont entendus, après avis de leur conseil municipal, les maires des communes sur le territoire desquelles le plan doit s'appliquer.

Article L562-4

Le plan de prévention des risques naturels prévisibles approuvé vaut servitude d'utilité publique. Il est annexé au plan local d'urbanisme, conformément à l'article L. 153-60 du code de l'urbanisme.

Le plan de prévention des risques naturels prévisibles approuvé fait l'objet d'un affichage en mairie et d'une publicité par voie de presse locale en vue d'informer les populations concernées.

Article L562-4-1

I. - Le plan de prévention des risques naturels prévisibles peut être révisé selon les formes de son élaboration. Toutefois, lorsque la révision ne porte que sur une partie du territoire couvert par le plan, la concertation, les consultations et l'enquête publique mentionnées à l'article L. 562-3 sont effectuées dans les seules communes sur le territoire desquelles la révision est prescrite.

II. - Le plan de prévention des risques naturels prévisibles peut également être modifié. La procédure de modification est utilisée à condition que la modification envisagée ne porte pas atteinte à l'économie générale du plan. Le dernier alinéa de l'article L. 562-3 n'est pas applicable à la modification. Aux lieu et place de l'enquête publique, le projet de modification et l'exposé de ses motifs sont portés à la connaissance du public en vue de permettre à ce dernier de formuler des observations pendant le délai d'un mois précédant l'approbation par le préfet de la modification.

III. - Le plan de prévention des risques naturels prévisibles peut également être adapté dans les conditions définies à l'article L.300-6-1 du code de l'urbanisme.

Article L562-5

I. - Le fait de construire ou d'aménager un terrain dans une zone interdite par un plan de prévention des risques naturels prévisibles approuvé ou de ne pas respecter les conditions de réalisation, d'utilisation ou d'exploitation prescrites par ce plan est puni des peines prévues à l'article L. 480-4 du code de l'urbanisme.

II. - Les dispositions des articles L. 460-1, L. 480-1, L. 480-2, L. 480-3, L. 480-5 à L. 480-9, L. 480-12 et L. 480-14 du code de l'urbanisme sont également applicables aux infractions visées au I du présent

article, sous la seule réserve des conditions suivantes :

1° Les infractions sont constatées, en outre, par les fonctionnaires et agents commissionnés à cet effet par l'autorité administrative compétente et assermentés ;

2° Pour l'application de l'article L. 480-5 du code de l'urbanisme, le tribunal statue au vu des observations écrites ou après audition du maire ou du fonctionnaire compétent, même en l'absence d'avis de ces derniers, soit sur la mise en conformité des lieux ou des ouvrages avec les dispositions du plan, soit sur leur rétablissement dans l'état antérieur ;

3° Le droit de visite prévu à l'article L. 461-1 du code de l'urbanisme est ouvert aux représentants de l'autorité administrative compétente.

4° Le tribunal judiciaire peut également être saisi en application de l'article L. 480-14 du code de l'urbanisme par le préfet.

Article L562-6

Les plans d'exposition aux risques naturels prévisibles approuvés en application du I de l'article 5 de la loi n° 82-600 du 13 juillet 1982 relative à l'indemnisation des victimes de catastrophes naturelles valent plan de prévention des risques naturels prévisibles. Il en est de même des plans de surfaces submersibles établis en application des articles 48 à 54 du code du domaine public fluvial et de la navigation intérieure, des périmètres de risques institués en application de l'article R. 111-3 du code de l'urbanisme, ainsi que des plans de zones sensibles aux incendies de forêt établis en application de l'article 21 de la loi n° 91-5 du 3 janvier 1991 modifiant diverses dispositions intéressant l'agriculture et la forêt. Leur modification ou leur révision est soumise aux dispositions du présent chapitre.

Les plans ou périmètres visés à l'alinéa précédent en cours d'élaboration au 2 février 1995 sont considérés comme des projets de plans de prévention des risques naturels, sans qu'il soit besoin de procéder aux consultations ou enquêtes publiques déjà organisées en application des procédures antérieures propres à ces documents.

Article L562-7

Un décret en Conseil d'État précise les conditions d'application des articles L. 562-1 à L. 562-6. Il définit notamment les éléments

constitutifs et la procédure d'élaboration, de modification et de révision des plans de prévention des risques naturels prévisibles, ainsi que les conditions dans lesquelles sont prises les mesures prévues aux 3° et 4° du II de l'article L. 562-1.

Article L562-8

Dans les parties submersibles des vallées et dans les autres zones inondables, les plans de prévention des risques naturels prévisibles définissent, en tant que de besoin, les interdictions et les prescriptions techniques à respecter afin d'assurer le libre écoulement des eaux et la conservation, la restauration ou l'extension des champs d'inondation.

Article L562-8-1

Les ouvrages construits en vue de prévenir les inondations et les submersions doivent satisfaire à des règles aptes à en assurer l'efficacité et la sûreté. Pour éviter les atteintes que pourraient leur porter des travaux réalisés à proximité, ces ouvrages bénéficient des dispositions prévues à l'article L. 554-1 au profit des réseaux souterrains, aériens ou subaquatiques de transport ou de distribution, dans les conditions fixées aux articles L. 554-2 à L. 554-5.

La responsabilité d'un gestionnaire d'ouvrages ne peut être engagée à raison des dommages que ces ouvrages n'ont pas permis de prévenir dès lors que les obligations légales et réglementaires applicables à leur conception, leur exploitation et leur entretien ont été respectées.

Un décret en Conseil d'État fixe les obligations de conception, d'entretien et d'exploitation auxquelles doivent répondre les ouvrages en fonction des enjeux concernés et des objectifs de protection visés. Il précise également le délai maximal au-delà duquel les ouvrages existants doivent être rendus conformes à ces obligations ou, à défaut, doivent être neutralisés. Il définit les modalités selon lesquelles le représentant de l'État dans le département est informé des actions contribuant à la mise en œuvre de la prévention des inondations par une collectivité territoriale ou un groupement



de collectivités territoriales, du niveau de protection apporté et des territoires qui en bénéficient.

Lorsqu'une commune ou un établissement public de coopération intercommunale à fiscalité propre s'est vu mettre à disposition un ouvrage en application de l'article L. 566-12-1, si un sinistre survient avant l'expiration du délai maximal fixé par le décret en Conseil d'État mentionné au troisième alinéa du présent article, à l'échéance duquel l'ouvrage n'est plus constitutif d'une digue au sens du I de l'article L. 566-12-1 ou est réputé ne pas contribuer à la prévention des inondations et submersions, la responsabilité du gestionnaire de l'ouvrage ne peut être engagée à raison des dommages que celui-ci n'a pas permis de prévenir, dès lors que ces dommages ne sont pas imputables à un défaut d'entretien de l'ouvrage par le gestionnaire au cours de la période considérée.

Partie réglementaire

Livre V : Prévention des pollutions, des risques et des nuisances

Titre VI : Prévention des risques naturels

Chapitre II : Plans de prévention des risques naturels prévisibles

Section 1 : Élaboration des plans de prévention des risques naturels prévisibles

Article R562-1

L'établissement des plans de prévention des risques naturels prévisibles mentionnés aux articles L.562-1 à L. 562-9 est prescrit par arrêté du préfet. Lorsque le périmètre mis à l'étude s'étend sur plusieurs départements, l'arrêté est pris conjointement par les préfets de ces départements et précise celui des préfets qui est chargé de conduire la procédure.

Article R562-2

L'arrêté prescrivant l'établissement d'un plan de prévention des risques naturels prévisibles détermine le périmètre mis à l'étude et la nature des risques pris en compte. Il désigne le service déconcentré de l'État qui sera chargé d'instruire le projet.

Il mentionne si une évaluation environnementale est requise en application de l'article R. 122-18. Lorsqu'elle est explicite, la décision de l'autorité de l'État compétente en matière d'environnement est annexée à l'arrêté.

Cet arrêté définit également les modalités de la concertation et de l'association des collectivités territoriales et des établissements publics de coopération intercommunale concernés, relatives à l'élaboration du projet.

Il est notifié aux maires des communes ainsi qu'aux présidents des collectivités territoriales et des établissements publics de coopération intercommunale compétents pour l'élaboration des documents d'urbanisme dont le territoire est inclus, en tout ou partie, dans le périmètre du projet de plan.

Il est, en outre, affiché pendant un mois dans les mairies de ces communes et aux sièges de ces établissements publics et publié au recueil des actes administratifs de l'État dans le département. Mention de cet affichage est insérée dans un journal diffusé dans le département.

Le plan de prévention des risques naturels prévisibles est approuvé dans les trois ans qui suivent l'intervention de l'arrêté prescrivant son élaboration. Ce délai est prorogeable une fois, dans la limite de dix-huit mois, par arrêté motivé du préfet si les circonstances l'exigent, notamment pour prendre en compte la complexité du plan ou l'ampleur et la durée des consultations.

Article R562-3

Le dossier de projet de plan comprend :

1° Une note de présentation indiquant le secteur géographique concerné, la nature des phénomènes naturels pris en compte et leurs conséquences possibles, compte tenu de l'état des connaissances. S'agissant des aléas débordement de cours d'eau et submersion marine, sont intégrées à cette note de présentation les cartes suivantes :

a) La carte de l'aléa de référence mentionnée à l'article R. 562-11-4 ;

b) La carte de l'aléa à échéance 100 ans mentionnée à l'article R. 562-11-5 dans le cas de l'aléa submersion marine.

2° Un ou plusieurs documents graphiques délimitant les zones mentionnées aux 1° et 2° du II de l'article L. 562-1 ;

3° Un règlement précisant, en tant que de besoin :

a) Les mesures d'interdiction et les prescriptions applicables dans chacune de ces zones en vertu des 1° et 2° du II de l'article L. 562-1 ;

b) Les mesures de prévention, de protection et de sauvegarde mentionnées au 3° du II de l'article L. 562-1 et les mesures relatives à l'aménagement, l'utilisation ou l'exploitation des constructions, des ouvrages, des espaces mis en culture ou plantés existant à la date de l'approbation du plan, mentionnées au 4° de ce même II. Le règlement mentionne, le cas échéant, celles de ces mesures dont la mise en œuvre est obligatoire et le délai fixé pour celle-ci.

Article R562-4

I. – En application du 3° du II de l'article L. 562-1, le plan peut notamment :

1° Définir des règles relatives aux réseaux et infrastructures publics desservant son secteur d'application et visant à faciliter les éventuelles mesures d'évacuation ou l'intervention des secours ;

2° Prescrire aux particuliers ou à leurs groupements la réalisation de travaux contribuant à la prévention des risques et leur confier la gestion de dispositifs de prévention des risques ou d'intervention en cas de survenance des phénomènes considérés ;

3° Subordonner la réalisation de constructions ou d'aménagements nouveaux à la constitution d'associations syndicales chargées de certains travaux nécessaires à la prévention des risques, notamment l'entretien des espaces et, le cas échéant, la réalisation ou l'acquisition, la gestion et le maintien en condition d'ouvrages ou de matériels.

II.-Le plan indique si la réalisation de ces mesures est rendue obligatoire et, si elle l'est, dans quel délai.

Article R562-5

I.-En application du 4° du II de l'article L. 562-1, pour les constructions, les ouvrages ou les espaces mis en culture ou plantés, existant à sa date d'approbation, le plan peut définir des mesures de prévention, de protection et de sauvegarde.

Toutefois, le plan ne peut pas interdire les travaux d'entretien et de gestion courants des bâtiments implantés antérieurement à l'approbation du plan ou, le cas échéant, à la publication de l'arrêté mentionné à l'article R. 562-6, notamment les aménagements internes, les traitements de façade et la réfection des toitures, sauf s'ils augmentent les risques ou en créent de nouveaux, ou conduisent à une augmentation de la population exposée.

II.-Les mesures prévues au I peuvent être rendues obligatoires dans un délai de cinq ans pouvant être réduit en cas d'urgence.

III.-En outre, les travaux de prévention imposés à des biens construits ou aménagés conformément aux dispositions du code de l'urbanisme avant l'approbation du plan et mis à la charge des propriétaires, exploitants ou utilisateurs ne peuvent porter que sur des aménagements limités dont le coût est inférieur à 10 % de la valeur vénale ou estimée du bien à la date d'approbation du plan.

Article R562-6

I.-Lorsque, en application de l'article L. 562-2, le préfet a l'intention de rendre immédiatement opposables certaines des prescriptions d'un projet de plan relatives aux constructions, ouvrages, aménagements ou exploitations nouveaux, il en informe le maire de la ou des communes sur le territoire desquelles ces prescriptions seront applicables. Ces maires disposent d'un délai d'un mois pour faire part de leurs observations.

II.-À l'issue de ce délai, ou plus tôt s'il dispose de l'avis des maires, le préfet rend opposables ces prescriptions,



7

éventuellement modifiées, par un arrêté qui fait l'objet d'une mention au Recueil des actes administratifs de l'État dans le département et dont une copie est affichée dans chaque mairie concernée pendant au moins un mois.

Les documents relatifs aux prescriptions rendues ainsi opposables dans une commune sont tenus à la disposition du public en préfecture et en mairie. Mention de cette mesure de publicité est faite avec l'insertion au Recueil des actes administratifs et avec l'affichage prévu à l'alinéa précédent.

III.-L'arrêté mentionné au II rappelle les conditions dans lesquelles les prescriptions cesseraient d'être opposables conformément aux dispositions de l'article L. 562-2.

Article R562-7

Le projet de plan de prévention des risques naturels prévisibles est soumis à l'avis des conseils municipaux des communes et des organes délibérants des établissements publics de coopération intercommunale compétents pour l'élaboration des documents d'urbanisme dont le territoire est couvert, en tout ou partie, par le plan.

Si le projet de plan contient des mesures de prévention des incendies de forêt ou de leurs effets ou des mesures de prévention, de protection et de sauvegarde relevant de la compétence des départements et des régions, ces dispositions sont soumises à l'avis des organes délibérants de ces collectivités territoriales. Les services départementaux d'incendie et de secours intéressés sont consultés sur les mesures de prévention des incendies de forêt ou de leurs effets.

Si le projet de plan concerne des terrains agricoles ou forestiers, les dispositions relatives à ces terrains sont soumises à l'avis de la chambre d'agriculture et du centre national de la propriété forestière.

Tout avis demandé en application des trois alinéas ci-dessus qui n'est pas rendu dans un délai de deux mois à compter de la réception de la demande est réputé favorable.

Article R562-8

Le projet de plan est soumis par le préfet à une enquête publique dans les formes prévues par les articles R. 123-7 à R. 123-23,

sous réserve des dispositions des deux alinéas qui suivent.

Les avis recueillis en application des trois premiers alinéas de l'article R. 562-7 sont consignés ou annexés aux registres d'enquête dans les conditions prévues par l'article R. 123-13.

Les maires des communes sur le territoire desquelles le plan doit s'appliquer sont entendus par le commissaire enquêteur ou par la commission d'enquête une fois consigné ou annexé aux registres d'enquête l'avis des conseils municipaux.

Article R562-9

A l'issue des consultations prévues aux articles R. 562-7 et R. 562-8, le plan, éventuellement modifié, est approuvé par arrêté préfectoral. Cet arrêté fait l'objet d'une mention au recueil des actes administratifs de l'État dans le département ainsi que dans un journal diffusé dans le département. Une copie de l'arrêté est affichée pendant un mois au moins dans chaque mairie et au siège de chaque établissement public de coopération intercommunale compétent pour l'élaboration des documents d'urbanisme sur le territoire desquels le plan est applicable.

Le plan approuvé est tenu à la disposition du public dans ces mairies et aux sièges de ces établissements publics de coopération intercommunale ainsi qu'en préfecture. Cette mesure de publicité fait l'objet d'une mention avec les publications et l'affichage prévu à l'alinéa précédent.

Article R562-10

Le plan de prévention des risques naturels prévisibles peut être révisé selon la procédure décrite aux articles R. 562-1 à R. 562-9.

Lorsque la révision ne porte que sur une partie du territoire couvert par le plan, seuls sont associés les collectivités territoriales et les établissements publics de coopération intercommunale concernés et les consultations, la concertation et l'enquête publique mentionnées aux articles R. 562-2, R. 562-7 et R. 562-8 sont effectuées dans les seules

communes sur le territoire desquelles la révision est prescrite.

Dans le cas visé à l'alinéa précédent, les documents soumis à consultation et à l'enquête publique comprennent :

1° Une note synthétique présentant l'objet de la révision envisagée ;

2° Un exemplaire du plan tel qu'il serait après révision avec l'indication, dans le document graphique et le règlement, des dispositions faisant l'objet d'une révision et le rappel, le cas échéant, de la disposition précédemment en vigueur.

Pour l'enquête publique, les documents comprennent en outre les avis requis en application de l'article R. 562-7.

Article R562-10-1

Le plan de prévention des risques naturels prévisibles peut être modifié à condition que la modification envisagée ne porte pas atteinte à l'économie générale du plan. La procédure de modification peut notamment être utilisée pour :

- a) Rectifier une erreur matérielle ;
- b) Modifier un élément mineur du règlement ou de la note de présentation ;
- c) Modifier les documents graphiques délimitant les zones mentionnées aux 1° et 2° du II de l'article L. 562-1, pour prendre en compte un changement dans les circonstances de fait.

Article R562-10-2

I. – La modification est prescrite par un arrêté préfectoral. Cet arrêté précise l'objet de la

modification, définit les modalités de la concertation et de l'association des communes et des établissements publics de coopération intercommunale concernés, et indique le lieu et les heures où le public pourra consulter le dossier et formuler des observations. Cet arrêté est publié en caractères apparents dans un journal diffusé dans le département et affiché dans chaque mairie et au siège de chaque établissement public de coopération intercommunale compétent pour l'élaboration des documents d'urbanisme sur le territoire desquels le plan est applicable. L'arrêté est publié huit jours au moins avant le début de la mise à disposition du public et affiché dans le même délai et pendant toute la durée de la mise à disposition.

II. – Seuls sont associés les communes et les établissements publics de coopération intercommunale concernés et la concertation et les consultations sont effectuées dans les seules communes sur le territoire desquelles la modification est prescrite. Le projet de modification et l'exposé de ses motifs sont mis à la disposition du public en mairie des communes concernées. Le public peut formuler ses observations dans un registre ouvert à cet effet.

III. – La modification est approuvée par un arrêté préfectoral qui fait l'objet d'une publicité et d'un affichage dans les conditions prévues au premier alinéa de l'article R.562-9.



**Enquête relative à l'élaboration
du plan de prévention des risques naturels prévisibles d'incendies de forêt sur la
commune d'Aspremont**

En exécution de l'arrêté en date du 22 novembre de Monsieur le Préfet des Alpes-Maritimes, je, soussigné M. Jacques LAVILLETTE, ai ouvert, ce jour, le présent registre coté et paraphé, contenant _____ feuillets, pour recevoir pendant une durée de 32 jours du 4 janvier 2022 au 4 février 2022,

le mardi 4 janvier 2022, de 8h30 à 12h00 et de 13h00 à 16h30,

le mercredi 19 janvier 2022, de 8h30 à 12h00 et de 13h30 à 17h00,

le vendredi 4 février 2022, de 8h30 à 12h00 et de 13h30 à 17h00,

les observations du public.

A _____, le _____



Première journée

Le 4 janvier 2022, de 08h30 à 12h00 et de 13h00 à 16h30

1. Observation de Mme /M. _____

Lined area for observation notes.




Lined writing area consisting of 30 horizontal black lines.

Lined writing area consisting of approximately 30 horizontal lines.

[Handwritten signature]

Lined writing area consisting of 30 horizontal lines.



Lined writing area with horizontal lines.



Lined writing area with horizontal lines.

Lined writing area with horizontal lines.



Lined writing area consisting of 30 horizontal lines.

[Handwritten signature]



Lined writing area consisting of 30 horizontal lines.





Lined writing area with horizontal lines.

Lined writing area consisting of 30 horizontal lines.

[Handwritten signature]

Lined writing area with horizontal lines.



Lined writing area consisting of 30 horizontal lines.



Lined writing area with horizontal lines.

Lined writing area consisting of 30 horizontal lines.




Lined writing area consisting of 30 horizontal lines.

Lined writing area consisting of 30 horizontal black lines.



Lined writing area with horizontal lines.





Lined writing area with horizontal lines.



Lined writing area consisting of 30 horizontal lines.


[Handwritten signature]

Lined writing area with horizontal lines.

Lined writing area with horizontal lines.




Lined writing area consisting of 30 horizontal lines.

 39

Lined writing area with horizontal lines.









Lined writing area with horizontal lines.





Lined writing area consisting of 30 horizontal lines.



Lined writing area with horizontal lines.



Lined writing area consisting of multiple horizontal lines for text entry.






Lined writing area consisting of multiple horizontal lines for text entry.







A handwritten signature or scribble in black ink, located at the bottom right of the page. It consists of a long, sweeping horizontal stroke with a small loop at the end.

Lined writing area with multiple horizontal lines.

Le présent registre, ainsi que ____ pièces qui y sont annexées et le dossier d'enquête sont adressés par mes soins, le _____ à _____.