

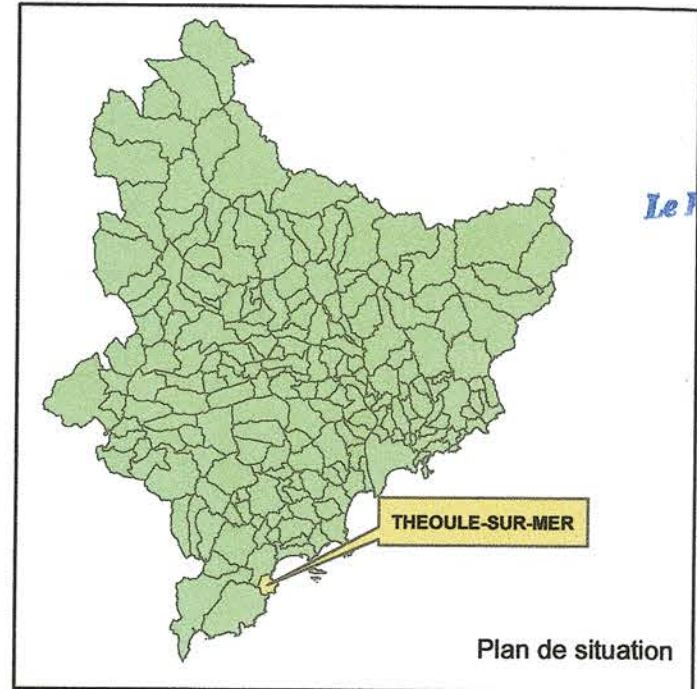


Commune de Théoule-sur-Mer

PLAN de PREVENTION des RISQUES NATURELS PREVISIBLES d'INCENDIE de FORETS

Carte de la voirie

Commissaire enquêteur
C. COHEN



Le Préfet des Alpes-Maritimes
CAB 4352
Bernard GONZALEZ

1:10 000

Plan de situation

Avril 2021

PRESCRIPTION du PPRIF : 30 janvier 2019

DELIBERATION du CONSEIL MUNICIPAL : /

ENQUETE PUBLIQUE du 10 JAN. 2022 au 11 FEV. 2022

APPROBATION du PPRIF :


DIRECTION DEPARTEMENTALE DES TERRITOIRES ET DE LA MER
ALPES-MARITIMES
SERVICE DEPLACEMENTS-RISQUES-SECURITE




Voirie

- Voie principale (double issue, largeur supérieure à 5 mètres)
- Voie secondaire (double issue, largeur supérieure à 3 mètres)
- Voie étroite (double issue, largeur inférieure à 3 mètres)
- Voie sans issue (largeur supérieure à 3 mètres)
- Voie étroite sans issue

Limite de commune de Théoule-sur-Mer



0 250 500 750 1000 Mètres



Sources :
- Fond cartographique Scan25 © IGN 2016
- Voirie BD Topo © IGN 2016
- Limite communale BDtopo © IGN 2016

