



Commune d'Auribeau sur Siagne
PLAN de PREVENTION des RISQUES NATURELS
PREVISIBLES d'INCENDIES de FORETS
Modification du Plan de Prévention des Risques Naturels
Prévisibles d'Incendies de Forêt approuvé le 20 avril 2000
PLAN DE ZONAGE



ECHELLE:

0 30 60 90 120 Mètres

Plan de situation

PRESCRIPTION de la modification du PPRIF : 20 novembre 2015

DELIBERATION DU CONSEIL MUNICIPAL : 29 février 2016

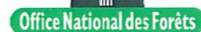
Mise à disposition du public: du 4 avril au 6 mai 2016





APPROBATION de la modification du PPRIF: 07 JUIL. 2016

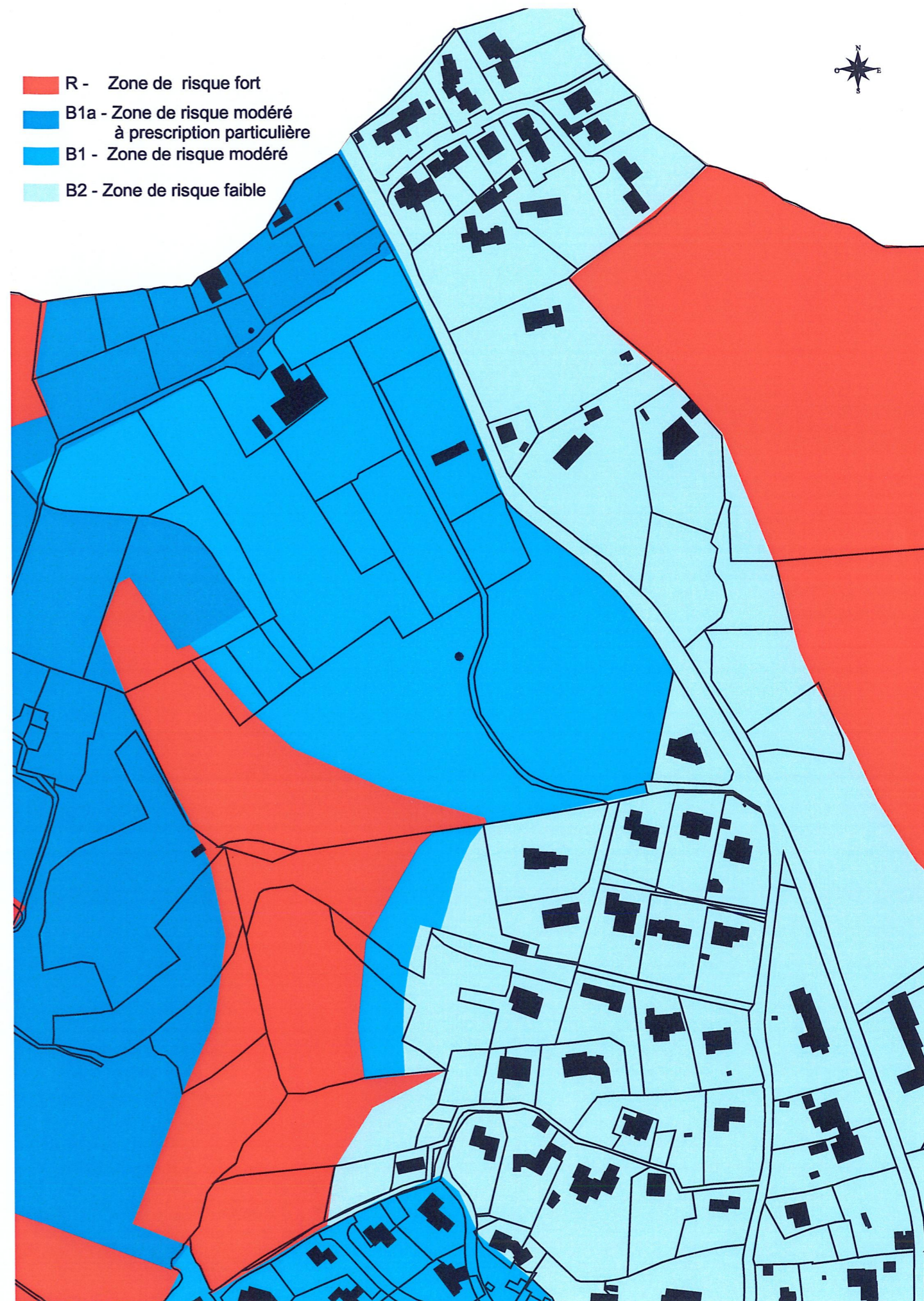
DIRECTION DEPARTEMENTALE DES TERRITOIRES ET DE LA MER
ALPES MARITIMES
SERVICE EAU RISQUES

Pour le Préfet,
Le Secrétaire Général
DRM-D 3666

Frédéric MAC KAIN



-  R - Zone de risque fort
-  B1a - Zone de risque modéré à prescription particulière
-  B1 - Zone de risque modéré
-  B2 - Zone de risque faible



Parcelles cadastrales DGI 2013