

**COMMUNE
DE
BELVEDERE**

**PLAN DE PREVENTION DES RISQUES
NATURELS PREVISIBLES**

Phénomènes avalancheux

PLAN DE ZONAGE
Partie Nord

PROJET DE PORTER A CONNAISSANCE

11 AOUT 2014

Pour le Préfet,
M. Eric Prigent, Directeur de Cabinet

Jean-Eric WINCKLER

Juin 2014

PRESCRIPTION DU PPR : 26 Septembre 2001

DELIBERATION DU CONSEIL MUNICIPAL :

ENQUETTE DU :

APPROBATION DU PPR :

DIRECTION DEPARTEMENTALE DES TERRITOIRES ET DE LA MER
SERVICE EAU-RISQUES







Légende

Zone étudiée

Dispositions spécifiques du règlement

Zone de risque

	Zone verte	V	Zone non directement exposée aux risques dite « zones de précaution »
	Zone rouge	R	Zone de risque fort correspondant à un aléa moyen à fort selon les enjeux exposés
	Zone bleue	A	Zone de risque faible à modéré correspondant à un aléa faible à moyen selon les enjeux exposés
	Zone jaune	B	Zone de risque correspondant à un aléa exceptionnel

Zone non réglementée

	Zone blanche	NR	Aucun aléa phénomène avalancheux connu
---	--------------	-----------	--

Echelle : 1/5 000

