





Légende

 Zone étudiée

Dispositions spécifiques du règlement


Zone de risque

-  Zone verte **V** Zone non directement exposée aux risques dite « zones de précaution »
-  Zone rouge **R** Zone de risque fort correspondant à un aléa moyen à fort selon les enjeux exposés
-  Zone bleue **A** Zone de risque faible à modéré correspondant à un aléa faible à moyen selon les enjeux exposés
-  Zone jaune **B** Zone de risque correspondant à un aléa exceptionnel

Zone non réglementée

-  Zone blanche **NR** Aucun aléa phénomène avalancheux connu

Echelle : 1/5 000



2.1b

PREFECTURE DES ALPES-MARITIMES

COMMUNE DE BELVEDERE

PLAN DE PREVENTION DES RISQUES NATURELS PREVISIBLES

Phénomènes avalancheux

PLAN DE ZONAGE

Partie Sud

PROJET DE PORTER A CONNAISSANCE

11 AOUT 2014
 Pour le Préfet,
 Le Sous-Préfet, Directeur de Cabinet
 CAB-3-2574
 [Signature]

Juillet 2014

PRESCRIPTION DU PPR : 26 Septembre 2001

DELIBERATION DU CONSEIL MUNICIPAL :

ENQUETE DU :

APPROBATION DU PPR :

Bureau d'études RTM - 06

Dessiné par Mlle. Caudard Nathalie et M. Demirdjian Jean-Luc

Fond Cadastral : DDE 2004

RTM-06 2003 : pour les données

DIRECTION DEPARTEMENTALE DES TERRITOIRES ET DE LA MER
 SERVICE EAU-RISQUES

