

**COMMUNES DE ROQUEBILLIERE  
 ET DE BELVEDERE**

PLAN DE PREVENTION DES RISQUES  
 NATURELS DE MOUVEMENTS DE  
 TERRAIN

CARTE DE ZONAGE

*Porter à connaissance*

Le Préfet des Alpes-Maritimes  
 DTICM - 2041

Adolphe COURAT




Echelle : 1/2000

Avril 2015

PRESCRIPTION DES PPR : 26 septembre 2001

DIRECTION DEPARTEMENTALE DES TERRITOIRES ET DE LA MER  
 ALPES-MARITIMES  
 SERVICE EAU RISQUES

**LEGENDE**

-  ZONE ROUGE FONCE : Risque majeur
-  ZONE ROUGE CLAIR : Zone d'aléa de grande ampleur dû à un aléa autre que la chute de blocs ou de pierres
-  ZONE BLEUE : Zone d'aléa limité soumise à des mesures de prévention

- C : coulée
- Eb : Eboulement de blocs ou de pierres
- E : Effondrement
- G : Glissement
- R : Ravinement

 NR ZONE NON REGLEMENTEE

 LIMITE DE COMMUNES

 PERIMETRE D'ETUDE

