

COMMUNE DE  
BLAUSASC

PLAN DE PREVENTION DES RISQUES NATURELS  
PREVISIBLES DE MOUVEMENTS DE TERRAIN  
ET DE SEISME

PLAN DE ZONAGE




CORIE CERTIFIEE CONFORME  
L'ingénieur divisionnaire des T.P.E.  
Chef du service aménagement  
urbain et opérationnel

Bernard MARTIN

ECHELLE: 1/5000 AOUT 1999  
PRESCRIPTION D'UN PLAN D'EXPOSITION AUX RISQUES (PER) le 10 MARS 1986  
VALANT PPR conformément à la loi n° 95-101 du 2 février 1995  
DELIBERATION DU CONSEIL MUNICIPAL: 18 OCTOBRE 1998  
ENQUETE DU 9 SEPTEMBRE 1998 AU 9 OCTOBRE 1998  
APPROBATION DU PPR: 17 NOVEMBRE 1999

ETABLI PAR LA DIRECTION DEPARTEMENTALE DE L'EQUIPEMENT  
SERVICE AMENAGEMENT URBANISME OPERATIONNEL

LEGENDE

- S : reptation
- NE : Zone non exposée
- G : glissement
- R : ravinement
- C : coulée
- Eb : éboulement en masse et chute de blocs
-  ZONE ROUGE: zone inconstructible
-  ZONE BLEUE: zone soumise à des mesures de prévention
- L'ensemble de la commune est soumis au risque sismique
-  périmètre d'étude

