

BASSE VALLEE DU VAR

PLAN DE PREVENTION DES RISQUES NATURELS PREVISIBLES D'INONDATIONS

DOSSIER D'ENQUÊTE PUBLIQUE
VALANT PORTER A CONNAISSANCE

SCENARIO DE CRUE (BASE)

Var en crue centennale
Vallons en crue décennale
Rupture de la digue du vallon de l'Engher

Le Préfet des Alpes-Maritimes
REG-E 2869

Francis LAMY
- 1 OCT. 2010

Echelle : 1/20000

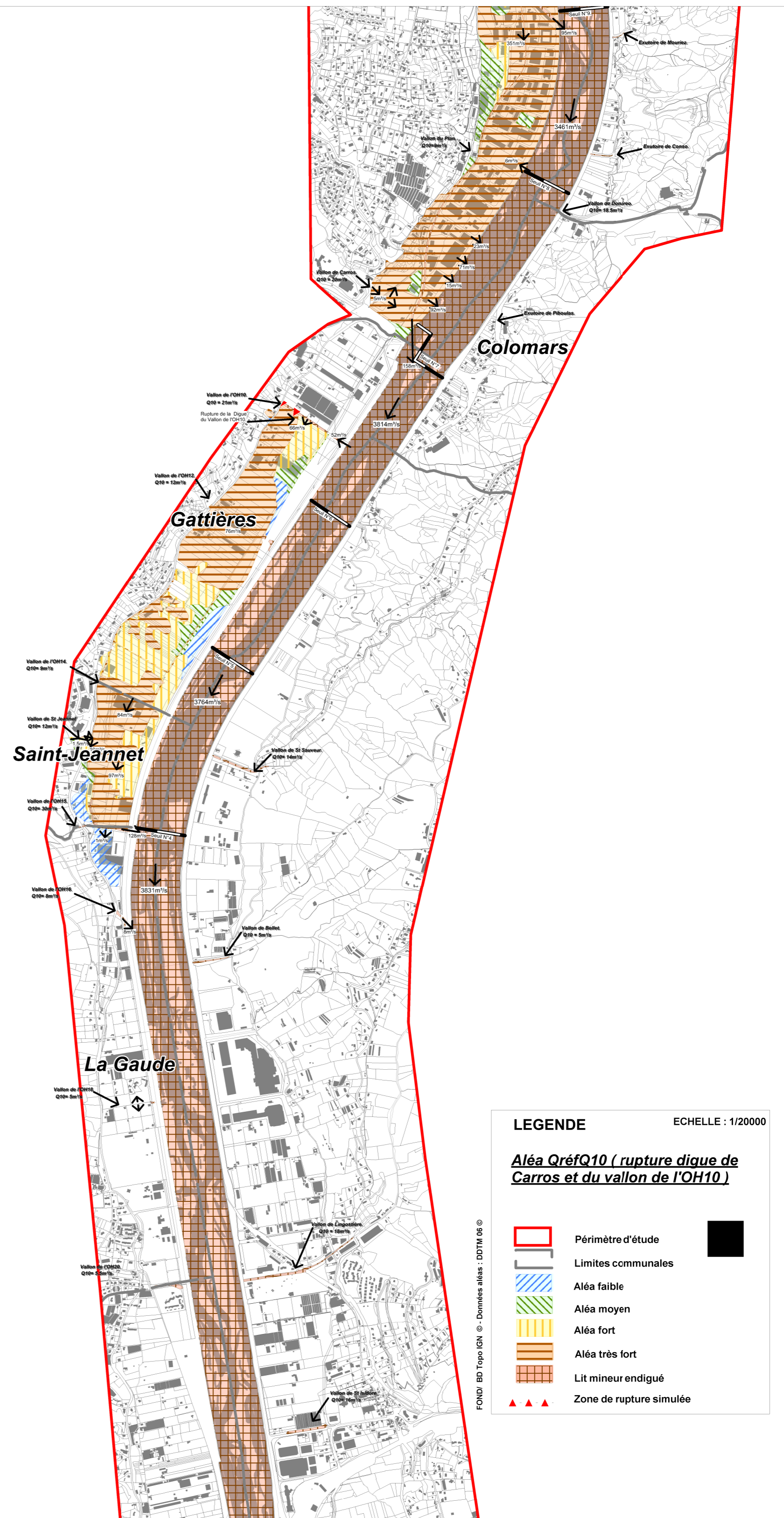
Octobre 2010

PRESCRIPTION DU PPR : arrêté du 24 décembre 1999

ENQUETE DU : AU

APPROBATION DU PPR :









DIRECTION DEPARTEMENTALE DES TERRITOIRES ET DE LA MER
ALPES-MARITIMES
SERVICE EAU RISQUES



LEGENDE

ECHELLE : 1/20000

Aléa Q10 (rupture digue de Carros et du vallon de l'OH10)

-  Périmètre d'étude
-  Zone de rupture simulée
-  Aléa faible
-  Aléa moyen
-  Aléa fort
-  Aléa très fort
-  Lit mineur endigué
-  Limites communales