



Liberté • Égalité • Fraternité
RÉPUBLIQUE FRANÇAISE
PREFECTURE DES ALPES-MARITIMES

BASSE VALLEE DU VAR

PLAN DE PREVENTION DES RISQUES
NATURELS PREVISIBLES D'INONDATIONS

DOSSIER D'ENQUÊTE PUBLIQUE VALANT PORTER A CONNAISSANCE

SCENARIO DE CRUE (BASE)

Var en crue décennale
Vallons en crue centennale
Pas de rupture de digues

Le Préfet des Alpes-Maritimes
REG-E 2009

Francis LAMY

Echelle : 1/15000

25 JUIN 2010 Juin 2010

DESCRIPTION DU PPR : arrêté du 24 décembre 1999 modifié le 07 janvier 2008 et le 25 juin 2010

DECISION DU CONSEIL MUNICIPAL :


DATE DE MISE EN ŒUVRE DU PPR : AU

APPROBATION DU PPR :

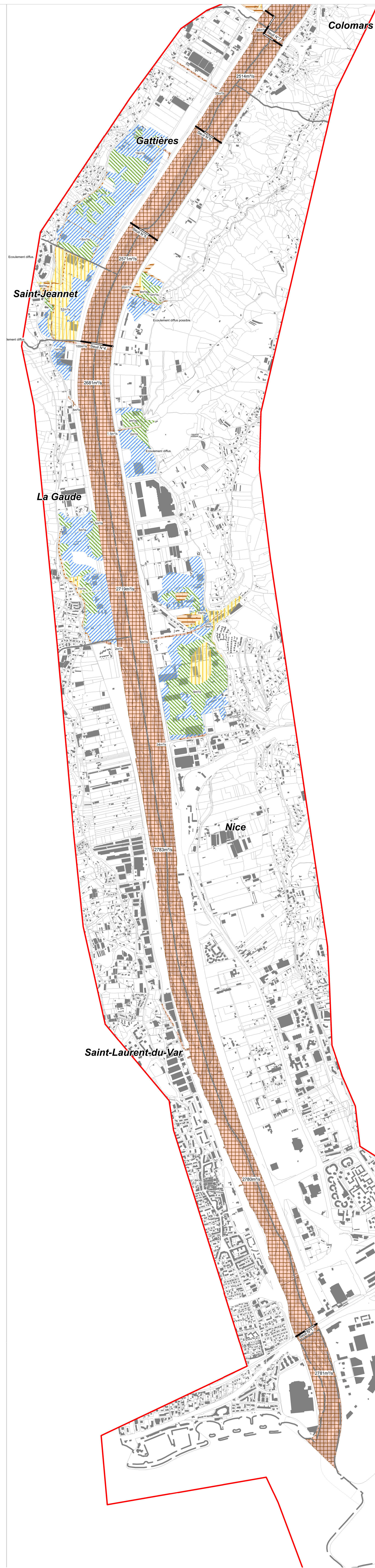
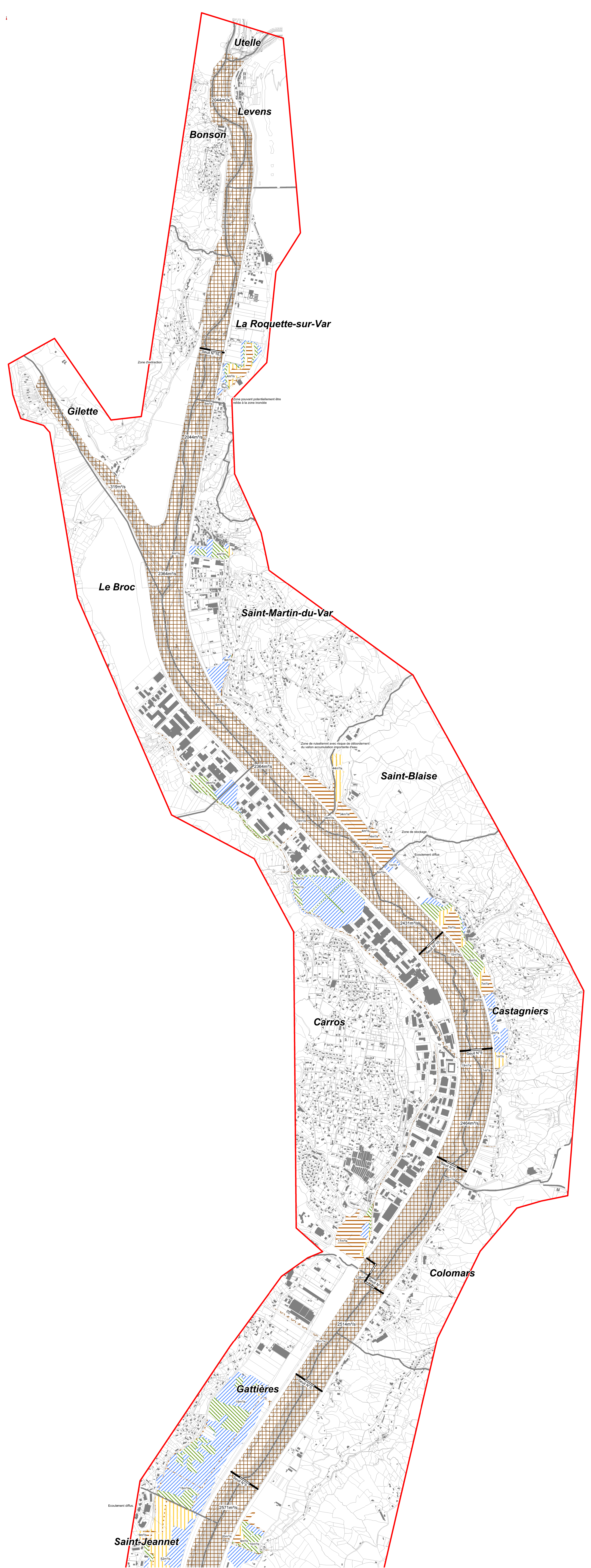
DIRECTION DEPARTEMENTALE DES TERRITOIRES ET DE LA MER
ALPES-MARITIMES
SERVICES RISQUES

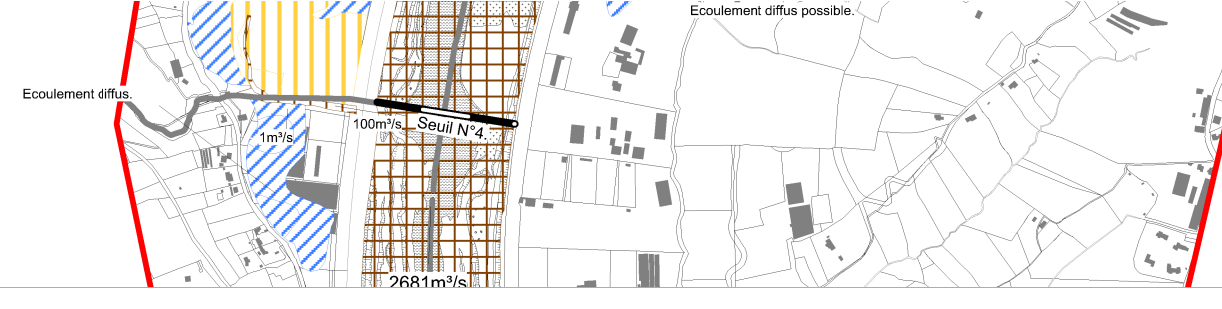
LEGENDE

Aléa Q10Q100 sans rupture de digue

-  Périètre d'étude
-  Limites communales
-  Aléa faible
-  Aléa moyen
-  Aléa fort
-  Aléa très fort
-  Lit mineur endigué

ECHELLE : 1/15000





FONDY 80 Topo ID# ©: Donnie Allen - DDTM 06 ©

