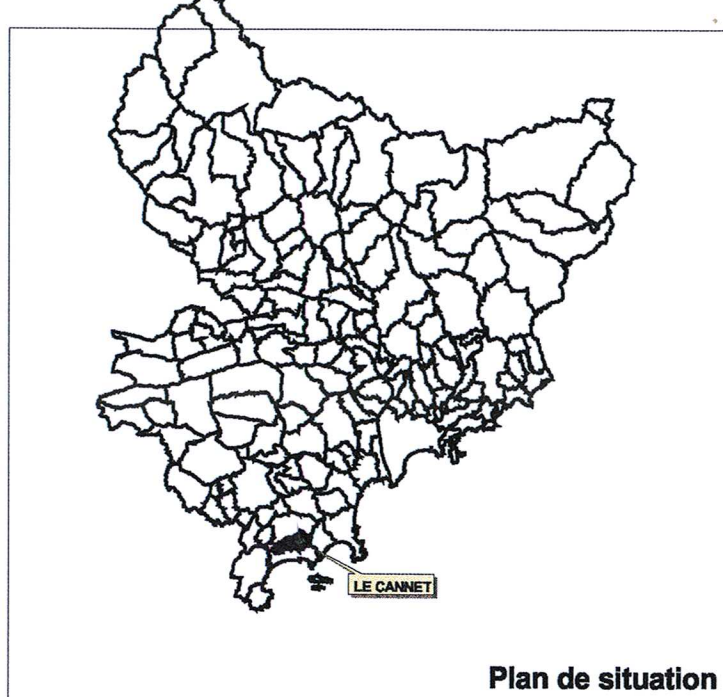




**Commune du CANNET**

PLAN de PREVENTION des RISQUES NATURELS  
PREVISIBLES d'INCENDIES de FORETS

**Carte du zonage**


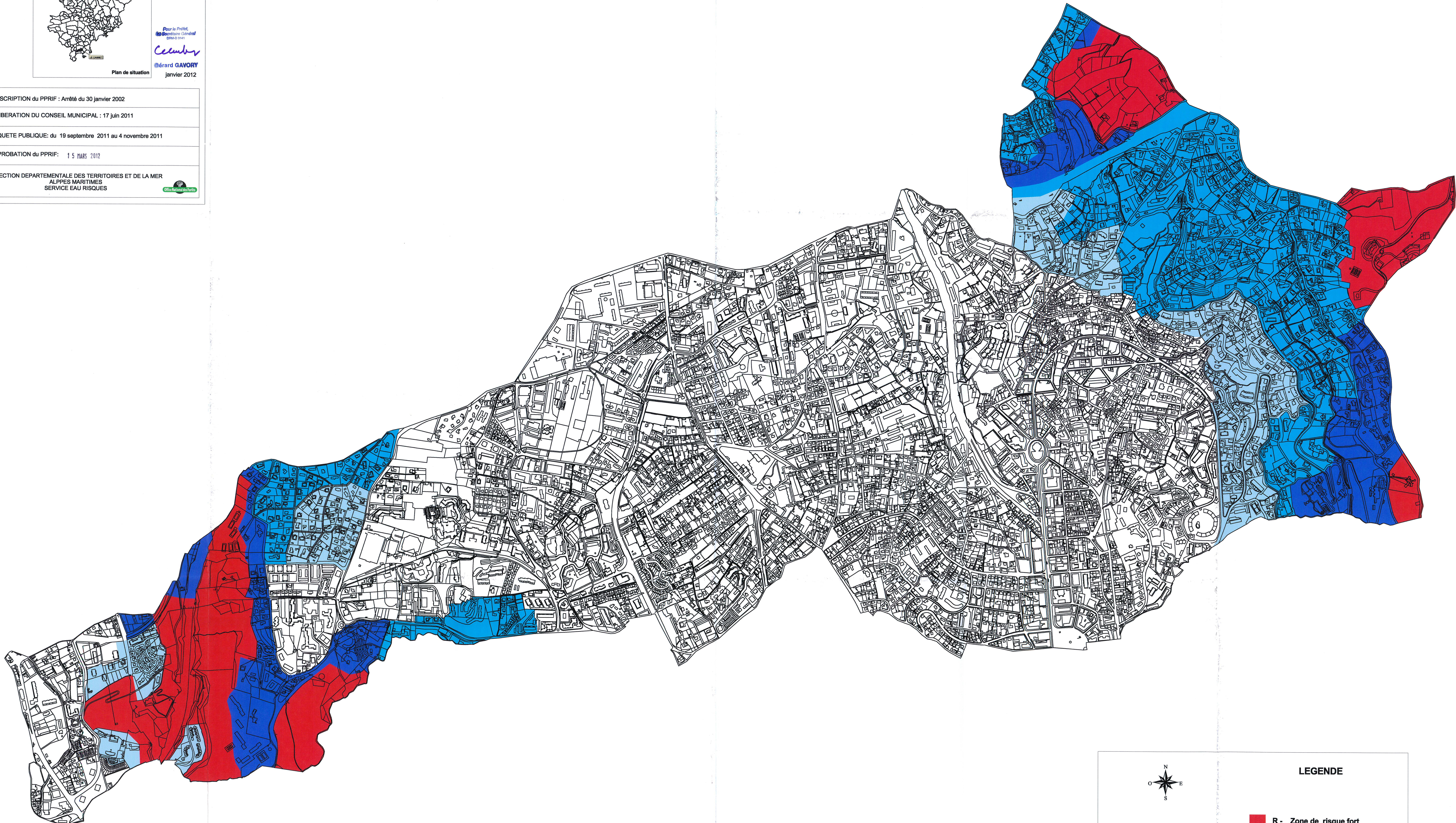


Pour le Préfet,  
Sébastien Coudanez  
06 83 01 21 21


*Cecily*

Érard GAVORY  
janvier 2012

PRESCRIPTION du PPRIF : Arrêté du 30 janvier 2002
DELIBERATION DU CONSEIL MUNICIPAL : 17 juin 2011
ENQUETE PUBLIQUE: du 19 septembre 2011 au 4 novembre 2011
APPROBATION du PPRIF: 15 MARS 2012
DIRECTION DEPARTEMENTALE DES TERRITOIRES ET DE LA MER ALPES MARITIMES SERVICE EAU RISQUES



ECHELLE: 1/5000



**LEGENDE**

- R - Zone de risque fort
- B1a - Zone de risque modéré à prescriptions particulières
- B1 - Zone de risque modéré
- B2 - Zone de risque faible
- Zone non réglementée par le PPRIF