





LEGENDE

-  zone rouge
-  zone bleue
-  100,01 : COTE DE REFERENCE EN METRE N.G.F DE LA CRUE CENTENNALE DU PAILLON
-  AXE DES VALLONS

2

PREFECTURE DES ALPES-MARITIMES

**COMMUNE DE
CANTARON**

PLAN DE PREVENTION DES RISQUES NATURELS
PREVISIBLES D'INONDATION

COPIE CERTIFIÉE CONFORME
L'Ingénieur divisionnaire des T.P.E.
Chef du service aménagement
urbanisme opérationnel

PLAN DE ZONAGE

Échelle: 1/5000

AOÛT 1999

PRESCRIPTION D'UN PLAN D'EXPOSITION AUX RISQUES (PER) le: 5 Février 1986
VALANT PPR conformément à la loi n° 95.101 du 2 février 1995
DELIBERATION DU CONSEIL MUNICIPAL: avis réputé favorable
ENQUETE DU 7 Septembre 1998 au 7 Octobre 1998
APPROBATION DU PPR: 17 Novembre 1999

ETABLI PAR LA DIRECTION DEPARTEMENTALE DE L'EQUIPEMENT
SERVICE AMENAGEMENT URBANISME OPERATIONNEL

