









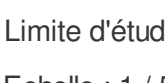


LEGENDE

Nature des phénomènes :

-  : Ravins principaux
-  : Ravinement actif
-  : Ravinement généralisé
-  : profils de calcul trajectographique
-  : Secteurs d'escarpements rocheux et/ou falaises rocheuses
-  : Couloir de chute de blocs
-  : Principales sources
-  : Glissement de versant ancien ou actuel
-  : Glissement ancien
-  : Glissement actuel
-  : Limite d'étude

Echelle : 1/5000

COMMUNE DE COARAZE

PLAN DE PREVENTION DES RISQUES NATURELS PREVISIBLES DE MOUVEMENTS DE TERRAIN

CARTE SUR LES PHENOMENES NATURELS

FOND TOPOGRAPHIQUE

Echelle : 1/5000

PRESCRIPTION DU PPR : le 21 Août 2003
 ENQUETE PUBLIQUE DU 21 février AU 18 mars 2005
 APPROBATION DU PPR :

