




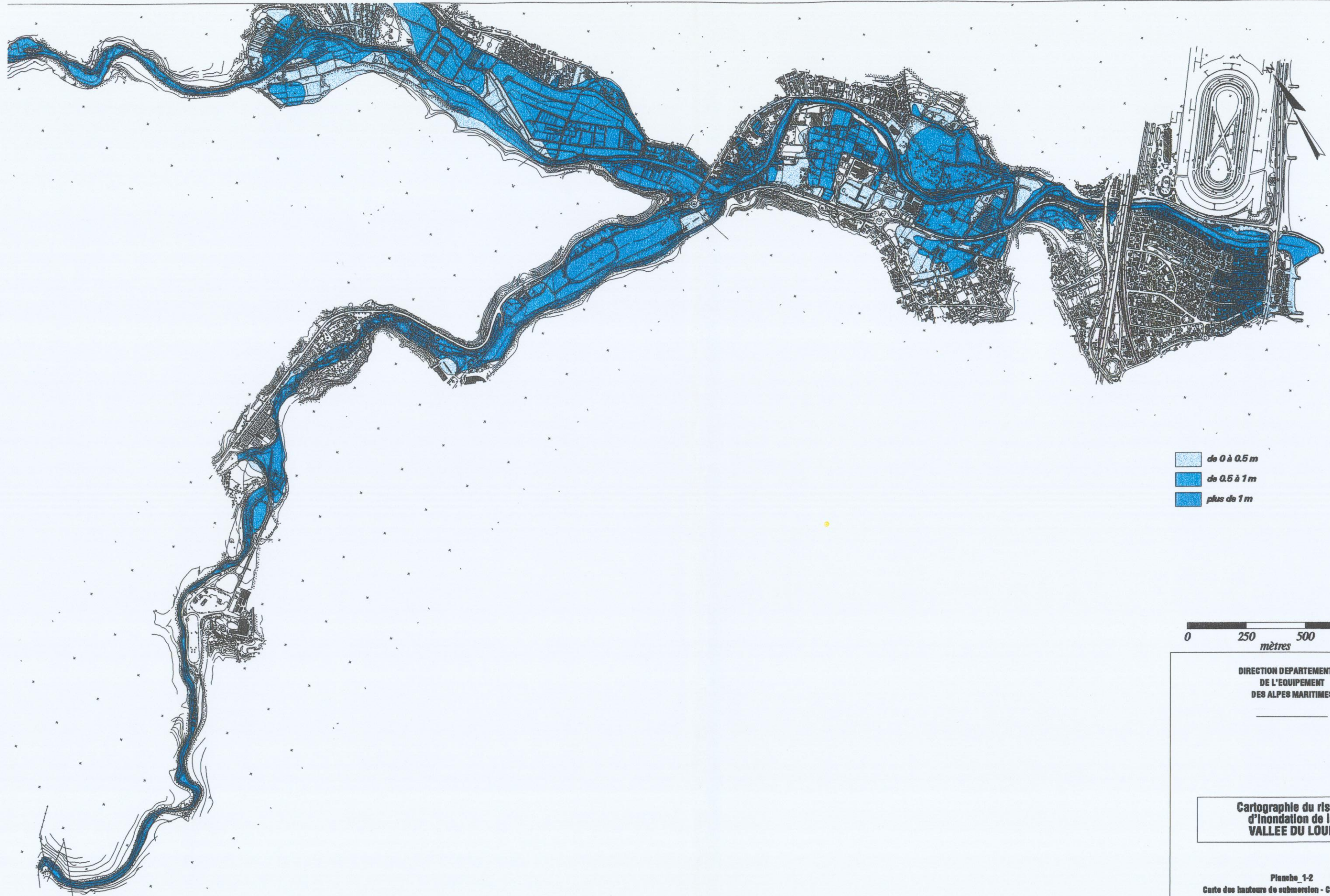
-  de 0 à 0,5 m
-  de 0,5 à 1 m
-  plus de 1 m



DIRECTION DEPARTEMENTALE
DE L'EQUIPEMENT
DES ALPES MARITIMES

**Cartographie du risque
d'inondation de la
VALLEE DU LOUP**

Planche 1-1
Carte des hauteurs de submersion - Crue centennale
PARTIE-HAUTE - LOUP AMONT



- de 0 à 0,5 m
- de 0,5 à 1 m
- plus de 1 m



DIRECTION DEPARTEMENTALE
DE L'EQUIPEMENT
DES ALPES MARITIMES

**Cartographie du risque
d'inondation de la
VALLEE DU LOUP**

Planche 1-2
Carte des hauteurs de submersion - Crue centennale
PARTIE BASSE - LOUP MERDARIC