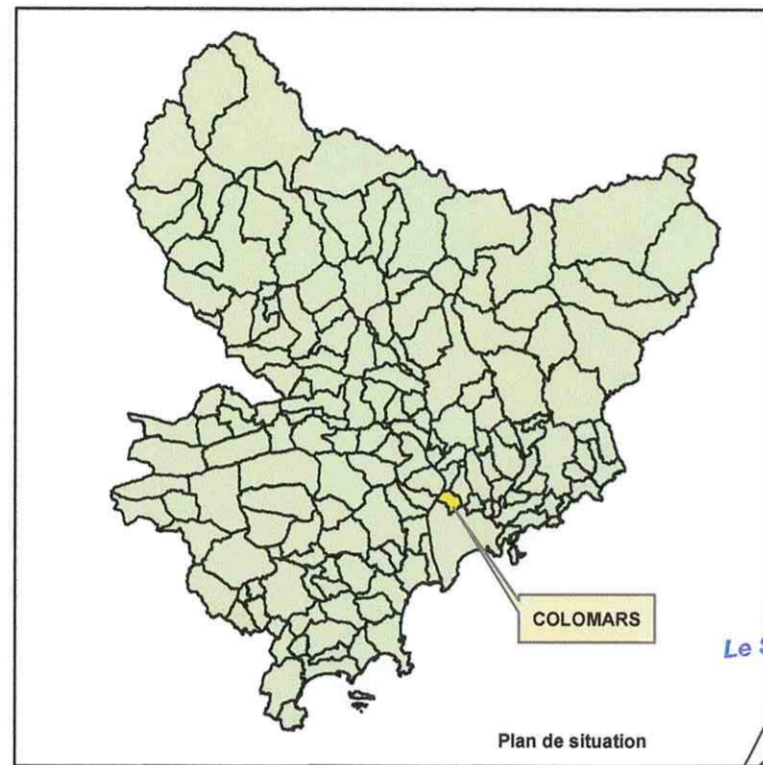


Commune de Colomars

PLAN de PREVENTION des RISQUES NATURELS PREVISIBLES d'INCENDIE de FORETS

Carte de l'historique des feux de forêt



Pour le Préfet,
 Le Secrétaire Général
 SGAD-B 3856
 Frédéric MAC KAIN
 Octobre 2015

1:10 000

PRESCRIPTION du PPRIF : 16 décembre 2003

DELIBERATION du CONSEIL MUNICIPAL : 20 avril 2015

ENQUETE PUBLIQUE : du 13 mai au 17 juin 2015

APPROBATION du PPRIF : Arrêté du 23 NOV. 2015

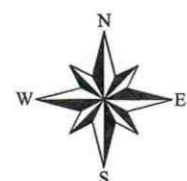

DIRECTION DEPARTEMENTALE DES TERRITOIRES ET DE LA MER
 ALPES-MARITIMES
 SERVICE EAU RISQUES



Zone parcourue par le feu (depuis 1930)

- 1 fois
- 2 fois
- 3 fois
- 4 fois
- 5 fois
- 6 fois
- 7 fois

Limite de commune de Colomars



0 100 200 300 400 500
 Mètres

Source :
 - Fond cartographique EDR25 © IGN 2004
 - Limite communale BDtopo © IGN 2014

