

## Commune de Colomars

### PLAN de PREVENTION des RISQUES NATURELS PREVISIBLES d'INCENDIE de FORETS

#### Carte des travaux rendus obligatoires



Pour le Préfet,  
 Le Secrétaire Général  
 SGAD-B 3656  
  
 Frédéric MAC KAIN  
 Octobre 2015

1:10 000

PRESCRIPTION du PPRIF : 16 décembre 2003

DELIBERATION du CONSEIL MUNICIPAL : 20 avril 2015

ENQUETE PUBLIQUE : du 13 mai au 17 juin 2015

APPROBATION du PPRIF : Arrêté du 23 NOV. 2015



DIRECTION DEPARTEMENTALE DES TERRITOIRES ET DE LA MER  
 ALPES-MARITIMES  
 SERVICE EAU RISQUES




#### Hydrants

- Existant normalisé
- Existant non normalisé (sans demande de mise aux normes)
- ▲ Existant non normalisé à normaliser en 1ère urgence
- ▲ Existant non normalisé à normaliser en 2ème urgence
- A créer en 1ère urgence
- A créer en 2ème urgence

#### Place de retournement / croisement

-  Place de retournement à créer
-  Aire de croisement à créer

 Voie à élargir ou à améliorer

 Voie défendable

#### Voirie

 Voirie existante

Limite de commune de Colomars



0 100 200 300 400 500 Mètres

Source :  
 - Fond cartographique EDR25 © IGN 2004  
 - Limite communale BDtopo © IGN 2014  
 - hydrants : © SDIS06 10/2015

