

COMMUNE DE  
CONTES

PLAN DE PREVENTION DES RISQUES NATURELS  
PREVISIBLES D'INONDATION

PLAN DE ZONAGE

COPIE CERTIFIÉE CONFORME  
L'ingénieur diplômé de l'Etat  
Chef de service aménagement  
urbain opérationnel








Bernard MARTIN

1999

Echelle: 1/5000  
PRESCRIPTION D'UN PLAN D'EXPOSITION AUX RISQUES (PER) le 3 FÉVRIER 1995  
VALIDANT PPS conformément à la loi n° 85-101 du 2 février 1995  
DÉLIBÉRATION DU CONSEIL MUNICIPAL le 25 SEPTEMBRE 1998  
ENQUÊTE DU 14 SEPTEMBRE 1998 AU 14 OCTOBRE 1998  
APPROBATION DU PPR le 17 NOVEMBRE 1999

ETABLI PAR LA DIRECTION DÉPARTEMENTALE DE L'ÉQUIPEMENT  
SERVICE AMÉNAGEMENT URBAIN OPÉRATIONNEL

LEGENDE

-  zone rouge
-  zone bleue
-  secteur B1
-  130,01 : COTE EN METRE N.G.F. DE LA CRUE CENTENNALE DU PAILLON
-  AXE DES VALLONS

