

Châteauneuf-de-Contes

SECTEUR MODELISE

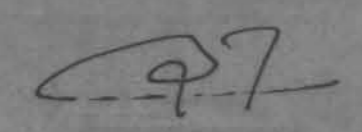
MINISTÈRE DE L'AGRICULTURE
DÉPARTEMENT DES ALPES-MARITIMES
SERVICE DÉPARTEMENTAL DE RESTAURATION DES TERRAINS EN MONTAGNE

COMMUNE DE CONTES

carte des risques









Étude des vallons affluents du Paillon,
crues torrentielles et inondations

COPIE CERTIFIÉE CONFORME
L'ingénieur divisionnaire des T.P.E.
Chef du service aménagement
urbain et opérationnel


Bernard MARTIN

Modifié le 31 Mai 1999

Ech. : 1/5000

LEGENDE	
NIVEAUX DE RISQUES	
	INONDATION
	Fort
	Moyen
	TORRENTIEL
	Fort
	Moyen
	Faible
	LIMITÉ DE COMMUNE

