



DIRECTION DEPARTEMENTALE DE L'EQUIPEMENT
DES ALPES-MARITIMES

COMMUNES DE BLAUSASC, CANTARON,
DRAP ET LA TRINITE

**PLAN DE PREVENTION DES RISQUES
INONDATION
PAR LE PAILLON**

REACTUALISATION DES ETUDES
HYDRAULIQUES DE 1987 et 1988




JUIN 1997

ANNEXE 4.4
Carte du risque inondation
Echelle 1/5000^e

Pour le Préfet des Alpes-Maritimes
Le Directeur Général

Jean-Michel DREVET
27 NOV. 1997

LEGENDE

-  Risque modéré
-  Risque fort
-  REMBLAI



S.E.T.E.F.
1 Avenue des Chênes B.P. 66
06802 - CAGNES SUR MER CEDEX
Tél : 04 93 20 92 47 - Fax : 04 93 20 94 25