



PREFECTURE DES ALPES-MARITIMES

COMMUNE DE EZE

PLAN DE PREVENTION DES RISQUES NATURELS PREVISIBLES DE MOUVEMENTS DE TERRAIN

ANNEXE 2

AVRIL 2003

PRESCRIPTION DU PPR conformément à la loi n° 95.101 du 2 février 1995 : 24 décembre 1996

DELIBERATION DU CONSEIL MUNICIPAL : 09/08/2002

ENQUETE PUBLIQUE DU 17/06/2002 AU 18/07/2002

APPROBATION DU PPR : 23/05/2003




DIRECTION DEPARTEMENTALE DE L'EQUIPEMENT
SERVICE AMENAGEMENT URBANISME OPERATIONNEL

COMMUNE D'EZE
 FALAISES DE CILASSA - SAVARIC -
 LOU SUEIL
 CARTOGRAPHIE DE LA DENSITE ET DU
 TYPE DE BATI DANS LES ZONES
 EXPOSEES AUX EBOULEMENTS

Echelle : 1/5 000

Août 2001

FALAISE DE SAVARIC



ZONE OUEST





FALAISE DE CILASSA

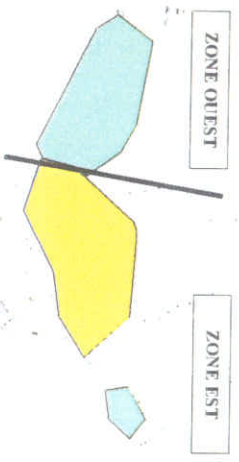
ZONE CENTRALE

ZONE EST

FALAISE DE LOU SUEIL

LEGENDE

	faible
	densité de bâti moyenne
	forte
	Immeuble collectif : hôtel



Programmation

Les travaux seront menés en priorité sur les secteurs identifiés comme les plus vulnérables en fonction de la densité du bâti et du type d'occupation (immeubles collectif, établissements sensibles etc...), recensés sur le plan joint dans cette annexe.

Ordre de priorité :

- 1) falaises de **Savaric**
- 2) falaises de **culassa** zone centrale
- 3) falaises de **Lou-Seuil** zone Est