



Liberté • Égalité • Fraternité
RÉPUBLIQUE FRANÇAISE
PREFECTURE DES ALPES-MARITIMES

2

COMMUNE DE GORBIO

PLAN DE PREVENTION DES RISQUES NATURELS
PREVISIBLES DE MOUVEMENTS DE TERRAIN

PLAN DE ZONAGE

Le Préfet des Alpes-Maritimes
DMLD 10 1000

Pierre BREUIL

Echelle 1/5000

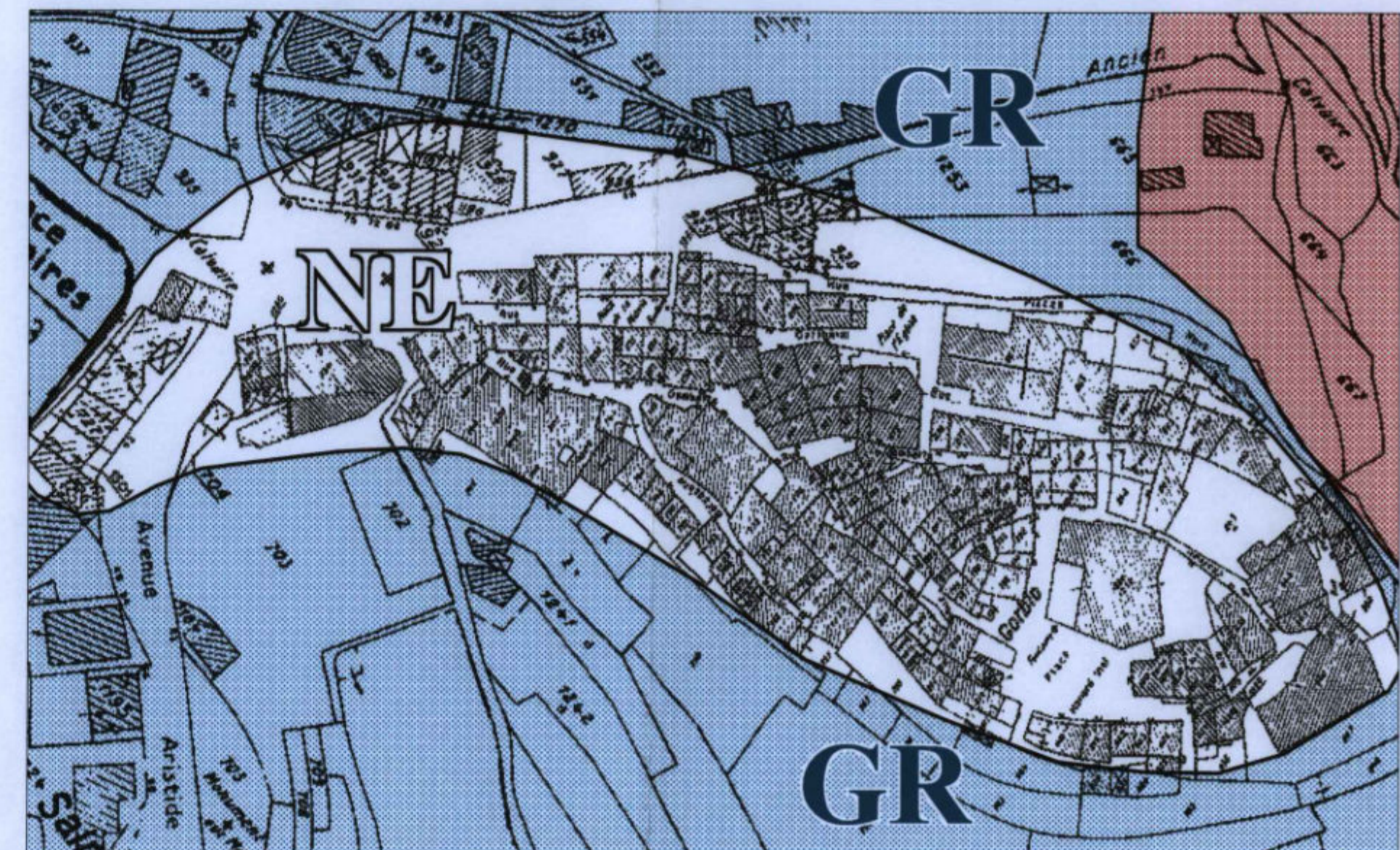
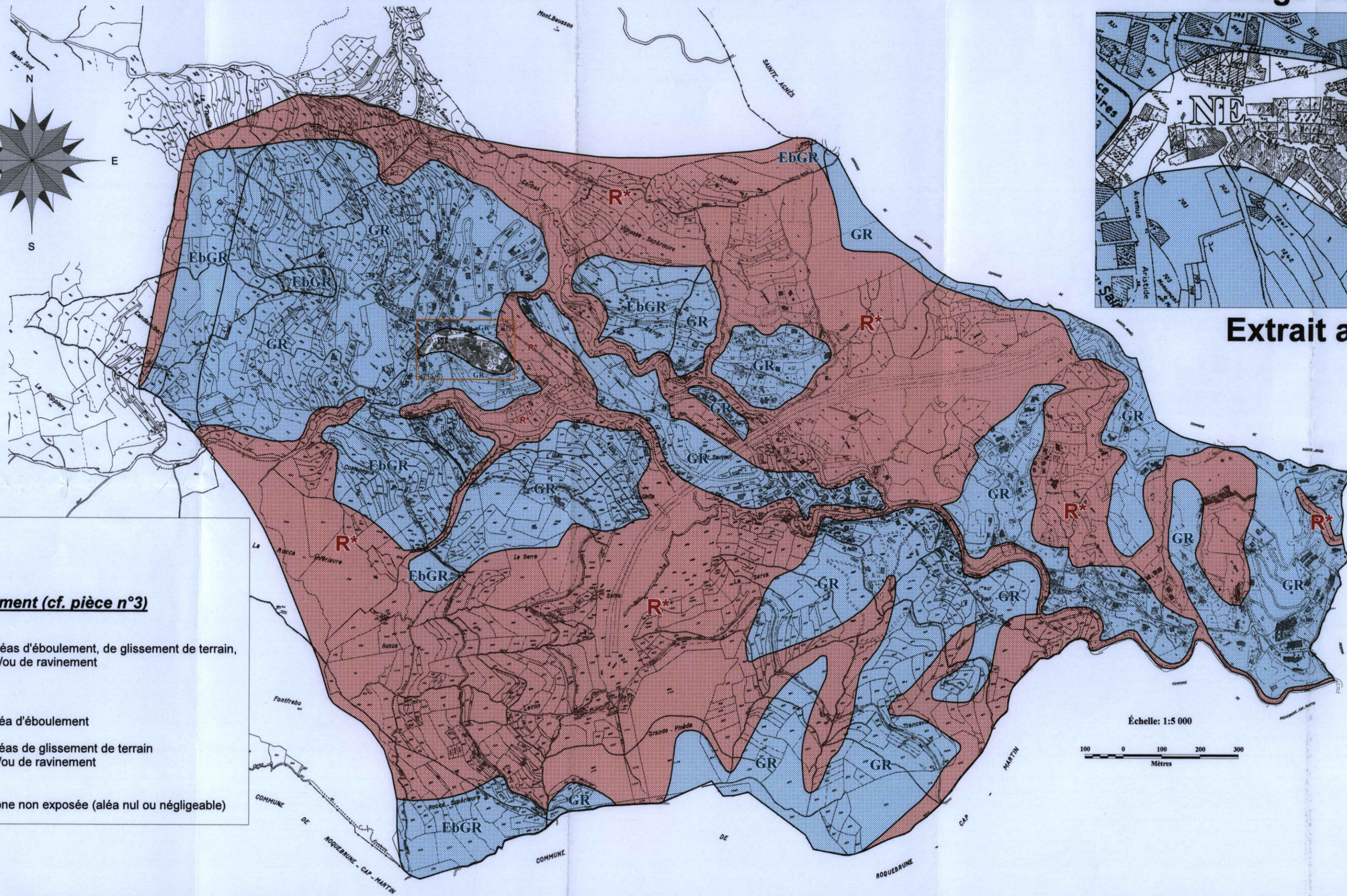
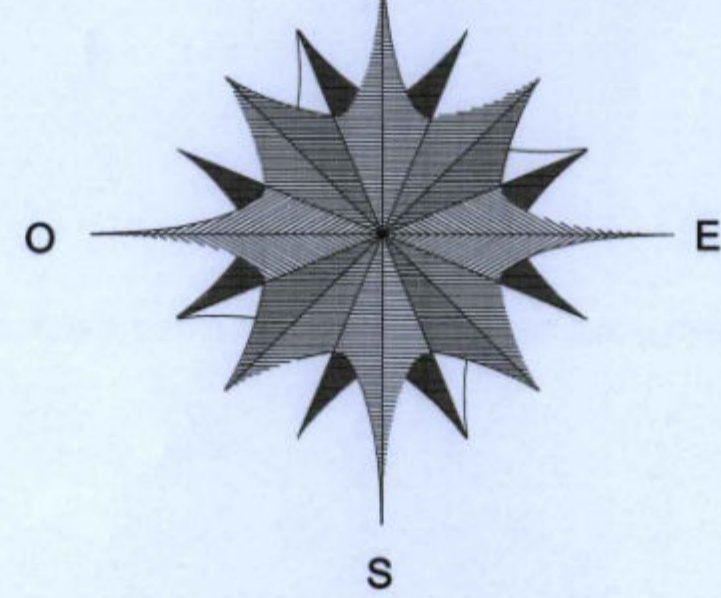
PRESCRIPTION DU PPR conformément à la loi n°95.101 du 2 février 1995 : 30 août 2002

ENQUETE PUBLIQUE DU 13 janvier 2004 AU 13 février 2004

APPROBATION DU PPR : 13 OCT. 2005



DIRECTION DÉPARTEMENTALE DE L'ÉQUIPEMENT
SERVICE AMÉNAGEMENT ENVIRONNEMENT



Extrait au 1/1000

LEGENDE

Dispositions spécifiques du règlement (cf. pièce n°3)

- | | | | |
|--|--------------|-----------|---|
| | Zone rouge | R* | Aléas d'éboulement, de glissement de terrain, et/ou de ravinement |
| | Zone bleue | Eb | Aléa d'éboulement |
| | | GR | Aléas de glissement de terrain et/ou de ravinement |
| | Zone blanche | NE | Zone non exposée (aléa nul ou négligeable) |

- Limite du zonage réglementaire
- Limite de zone
- Secteur agrandi au 1/1000

