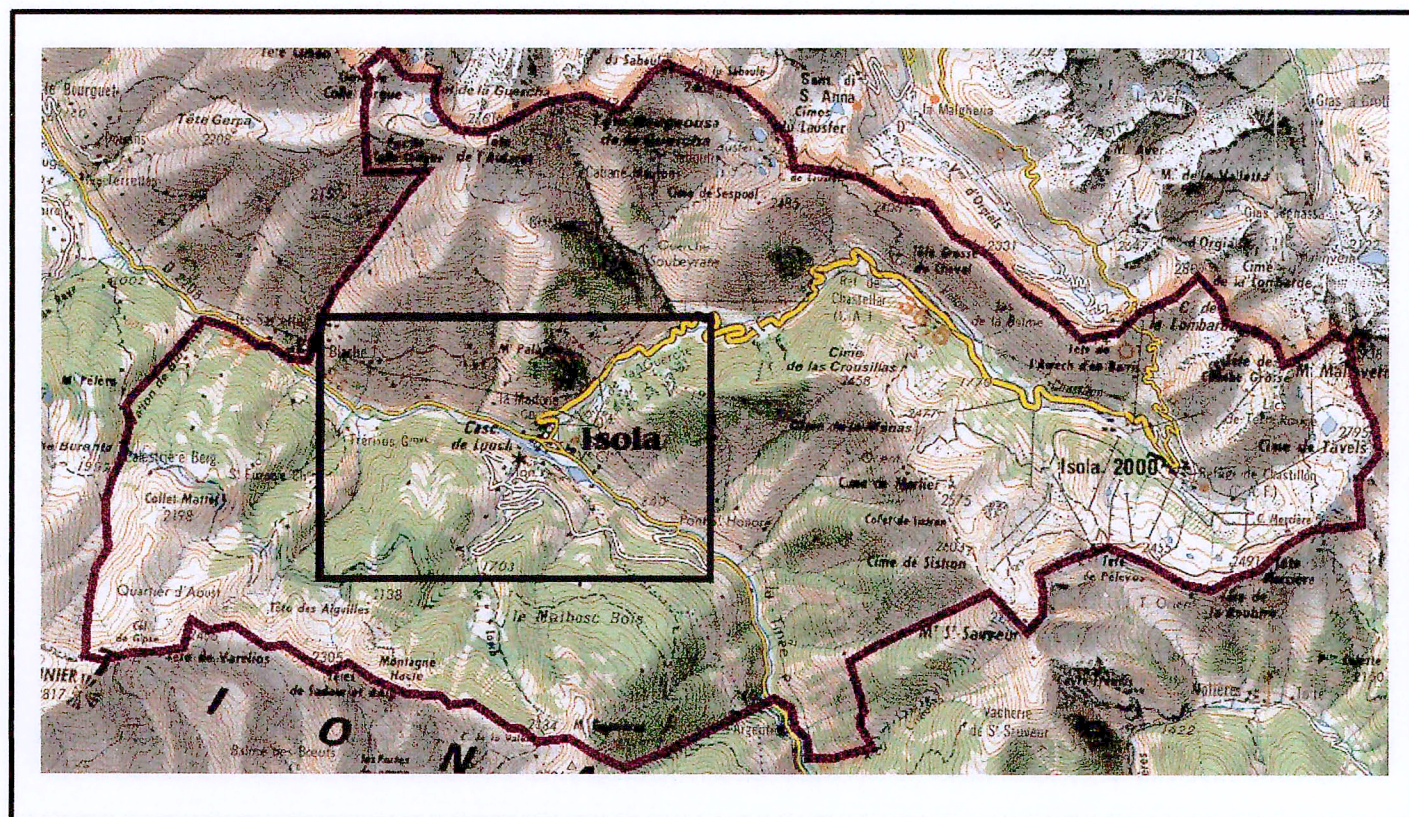


# Commune d'ISOLA



## Carte des Aléas : Phénomènes torrentiels

### Isola village

**ANNEXE 3.3a**

Echelle 1/10 000

Juin 2002



Direction  
Départementale  
de l'Équipement  
Alpes-Maritimes



12 JAN. 2006  
Françoise SOULIMAN

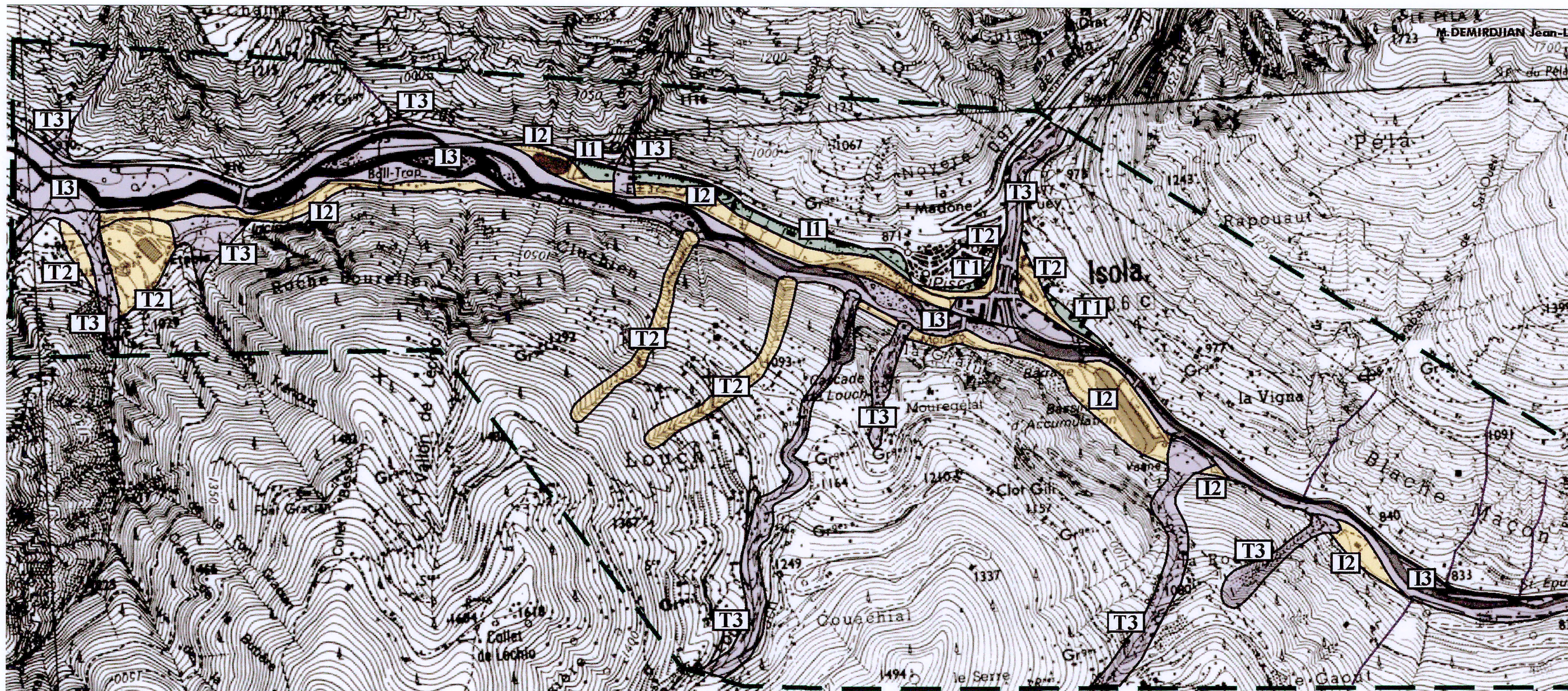
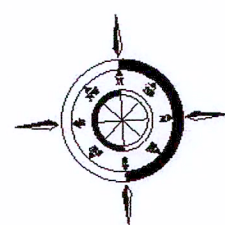

## Légende

Phénomène étudié :

- T** Crues des torrents
- I** Crues des rivières torrentielles

Niveau d'aléa :

- 3** Aléa fort
- 2** Aléa modéré
- 1** Aléa faible
- Aléa nul à négligeable
- Limite de l'étude



EDR25<sup>®</sup> IGN 1998 : pour le fond topographique  
RTM - 06 2001 : pour les données

Bureau d'Etudes RTM 06 Juin 2002