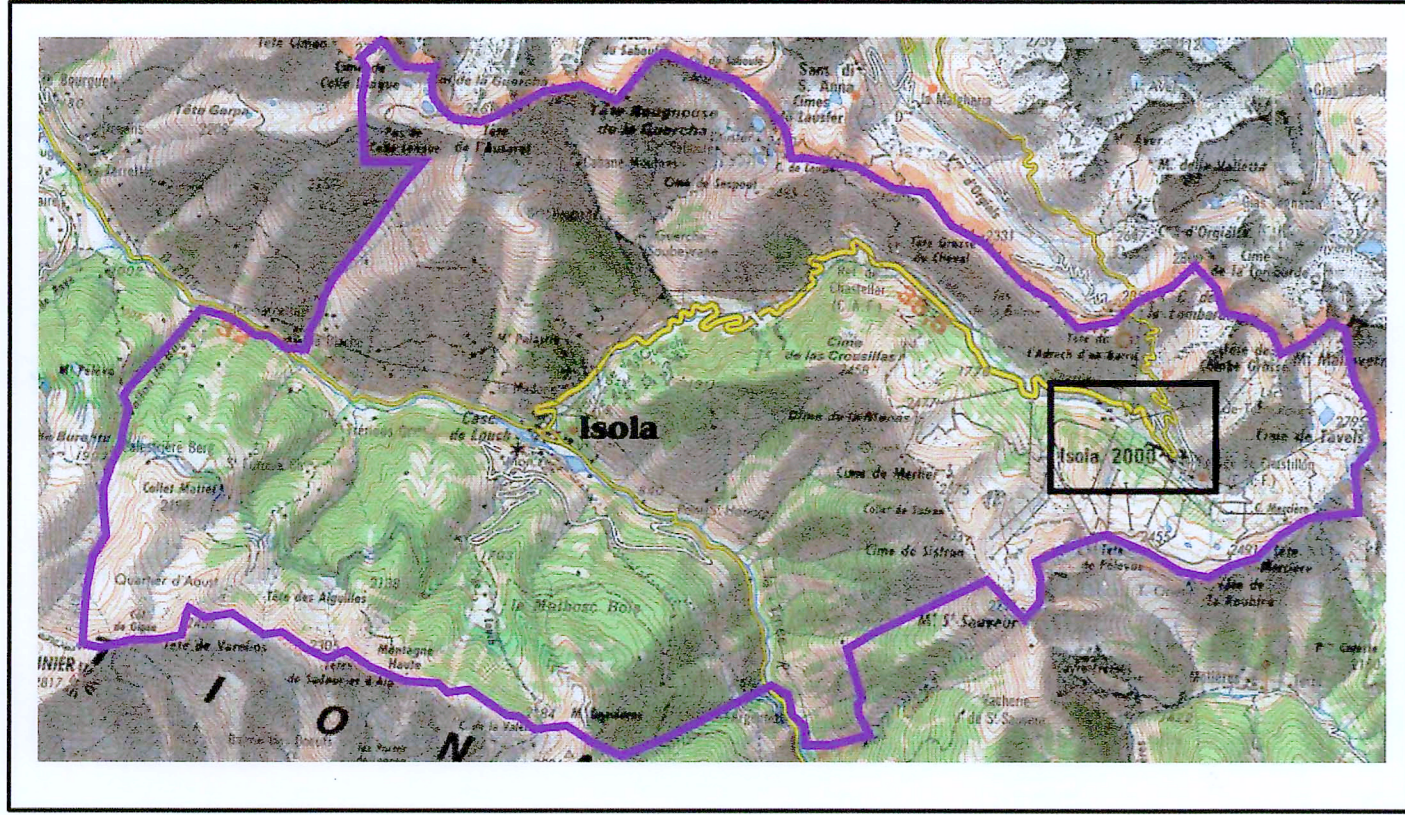


Commune d'ISOLA



Carte des Aléas : Mouvements de terrain

Isola 2000

ANNEXE 2.3b

Echelle 1/5 000



Direction
Départementale
de l'Équipement
Alpes-Maritimes



Septembre 2005

Françoise SOULIMAN

12 JAN. 2006
Pour le Préfet
La Sous-Préfète,
Directrice de Cabinet
CAB - A 222

Légende

Phénomènes étudiés :

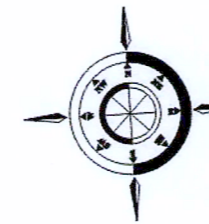

- G** Glissements de terrain
- Eb** Chutes de pierres et/ou de blocs
- R** Ravinement

Niveaux d'aléa :

- 3** Aléa élevé
- 2** Aléa moyen
- 1** Aléa faible
- Aléa nul à négligeable
- Limite de l'étude

Niveaux de protection :

- GA** Grande ampleur
- L** Limité



IGN 200 : pour le fond topographique
RTM - 06 : pour les données

Bureau d'Etudes RTM - 06 Septembre 2005

