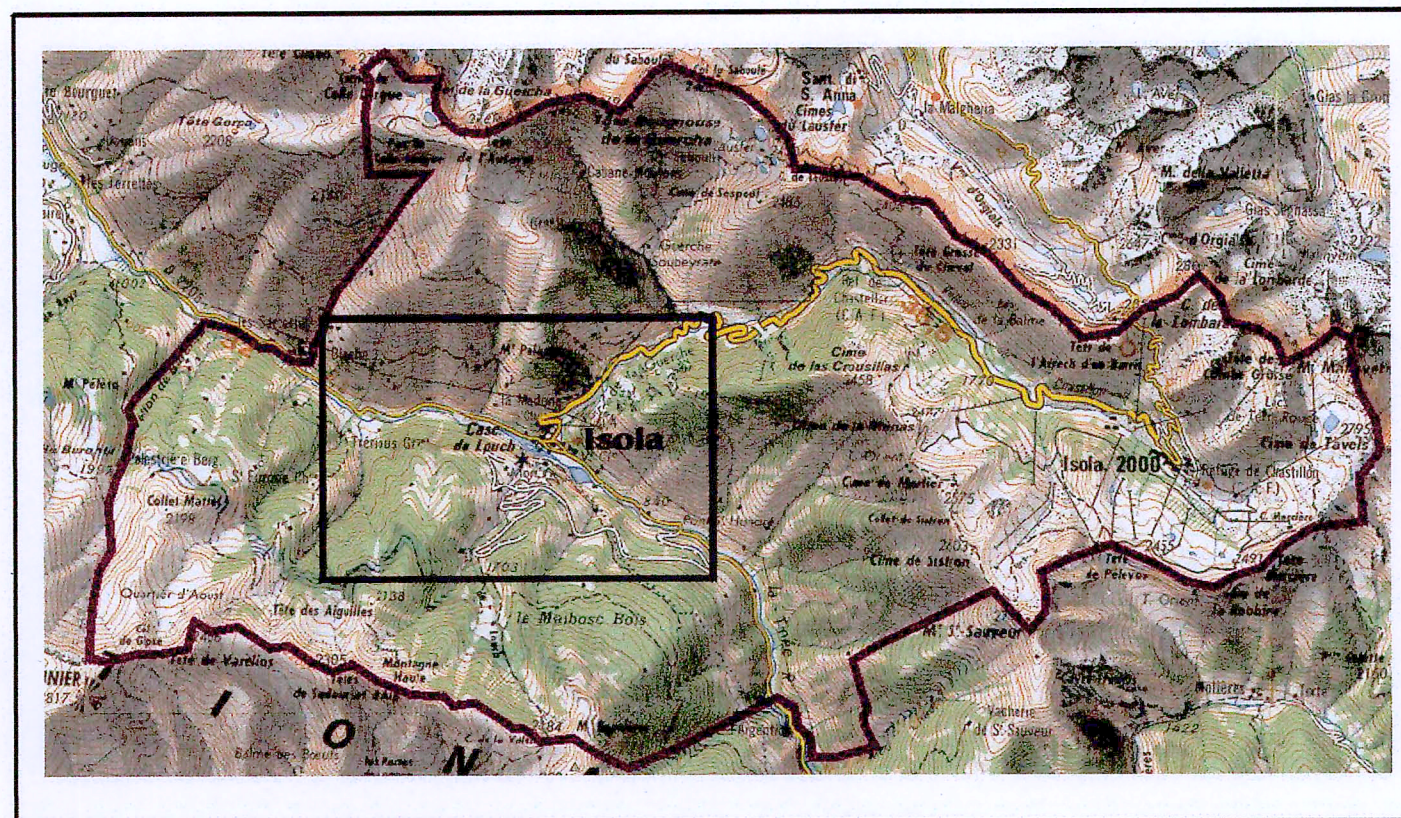


Commune d'ISOLA



Carte des Aléas : Mouvements de terrain

Isola village

ANNEXE 2.3a

Echelle 1/10 000



Direction
Départementale
de l'Équipement
Alpes-Maritimes

Pour le Préfet
la Sous-Préfète
Directrice du Cabinet
FRANÇOISE SOULIMAN
12 JAN. 2006

Février 2002



Légende

Phénomènes étudiés :

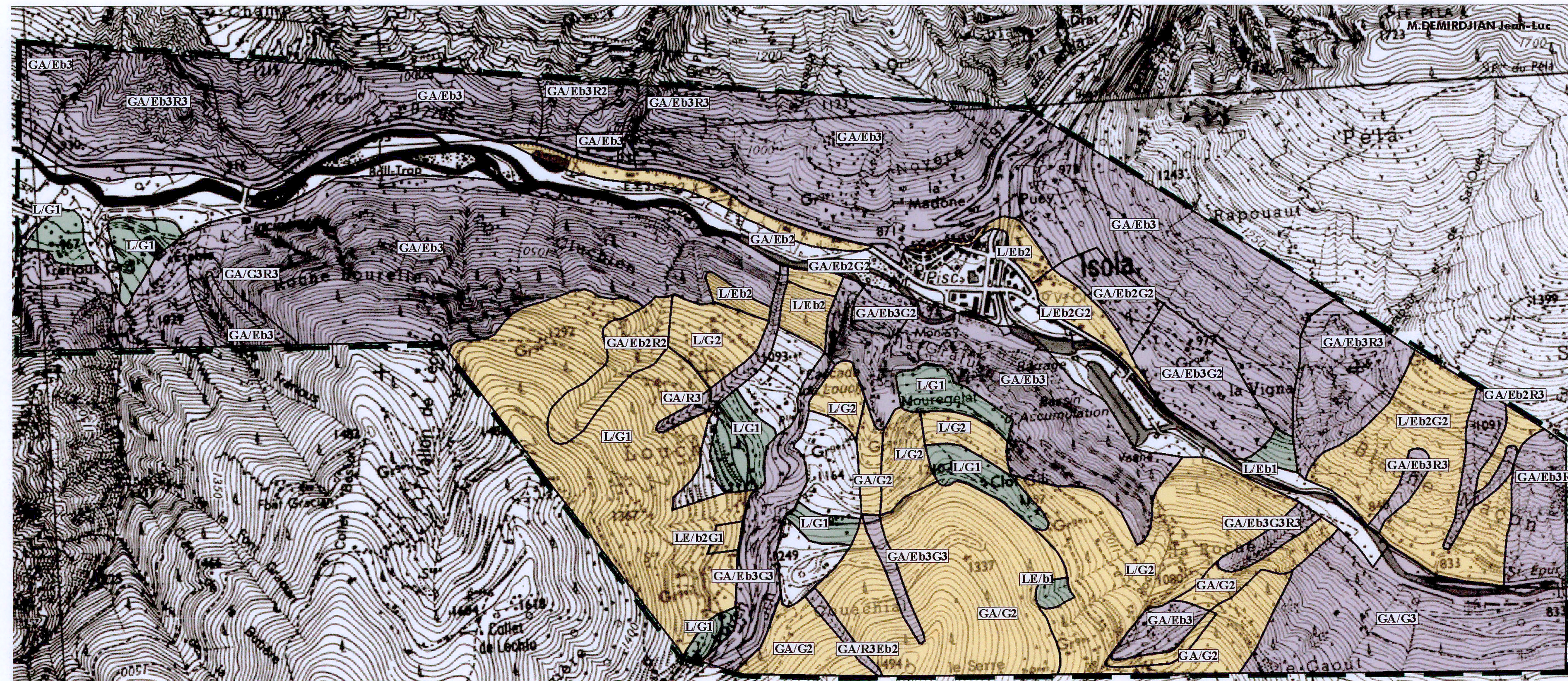


- G** Glissements de terrain
- Eb** Chutes de pierres et/ou de blocs
- R** Ravinement

Niveaux d'aléa :

- 3** Aléa élevé
- 2** Aléa moyen
- 1** Aléa faible
- Aléa nul à négligeable
- Limite de l'étude

Niveaux de protection :

- GA** Grande ampleur
- L** Limité



EDR25® IGN 1998 : pour le fond topographique
RTM - 06 2002 : pour les données

Bureau d'Etudes RTM - 06 Février 2002