

COMMUNE DE LEVENS

PLAN DE PREVENTION DES RISQUES NATURELS PREVISIBLES

Mouvement de Terrain

PLAN DE ZONAGE

Hameau de plan du Var

Pour le Préfet,
Les Sous-Préfets,
Directrices de Cabinet
0493 - A 2225

Françoise SOULIMAN
Septembre 2004

Echelle : 1/5000

PRESCRIPTION DU PPR conformément à la loi n°95.101 du 2 février 1995 : **6 Juin 2001**

DELIBERATION DU CONSEIL MUNICIPAL :

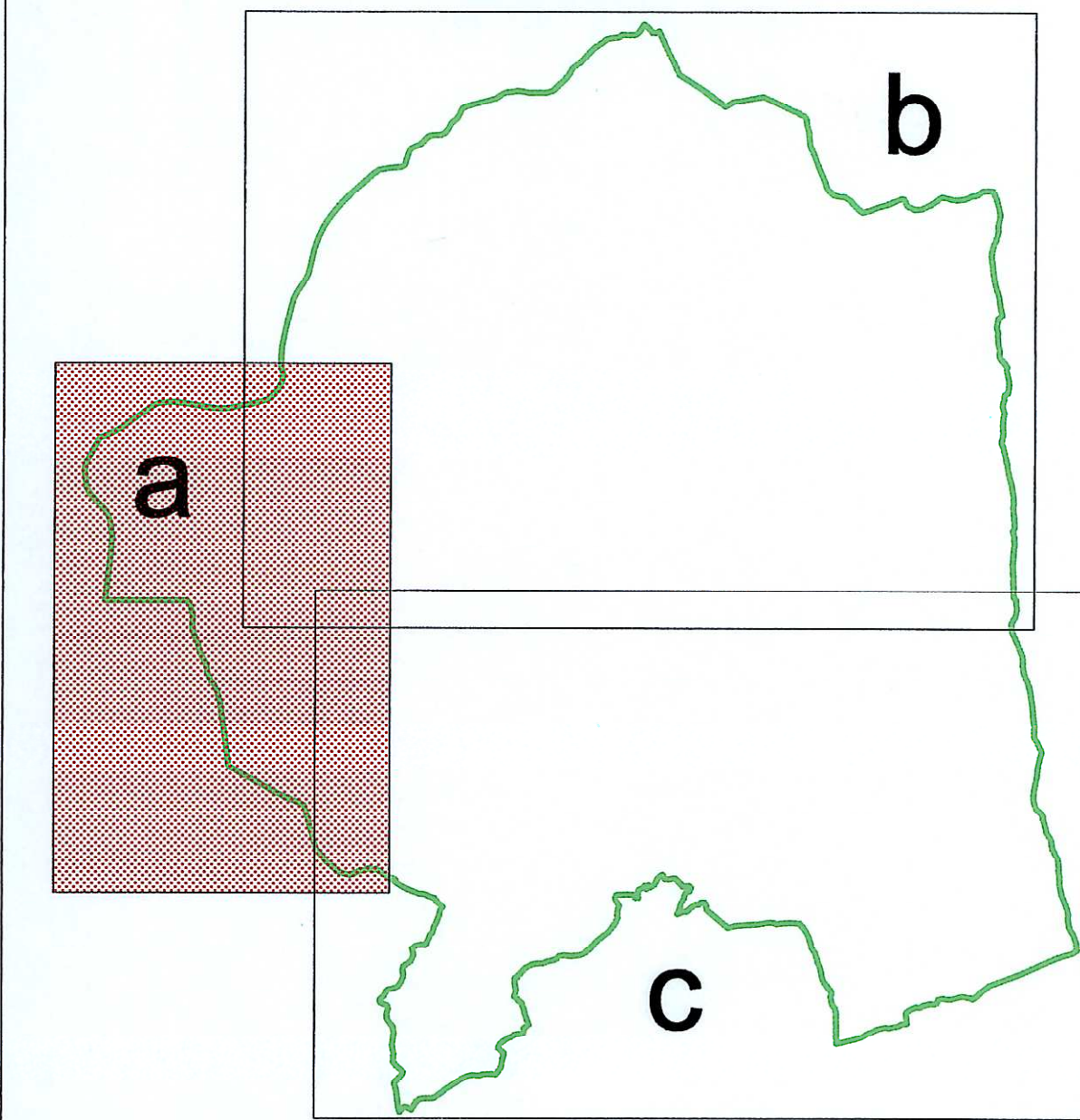
ENQUETE DU : 3 Mai 2004 AU 28 Mai 2004

APPROBATION DU PPR : **3 MAI 2006**

DIRECTION DEPARTEMENTALE DE L'EQUIPEMENT
SERVICE AMENAGEMENT ENVIRONNEMENT



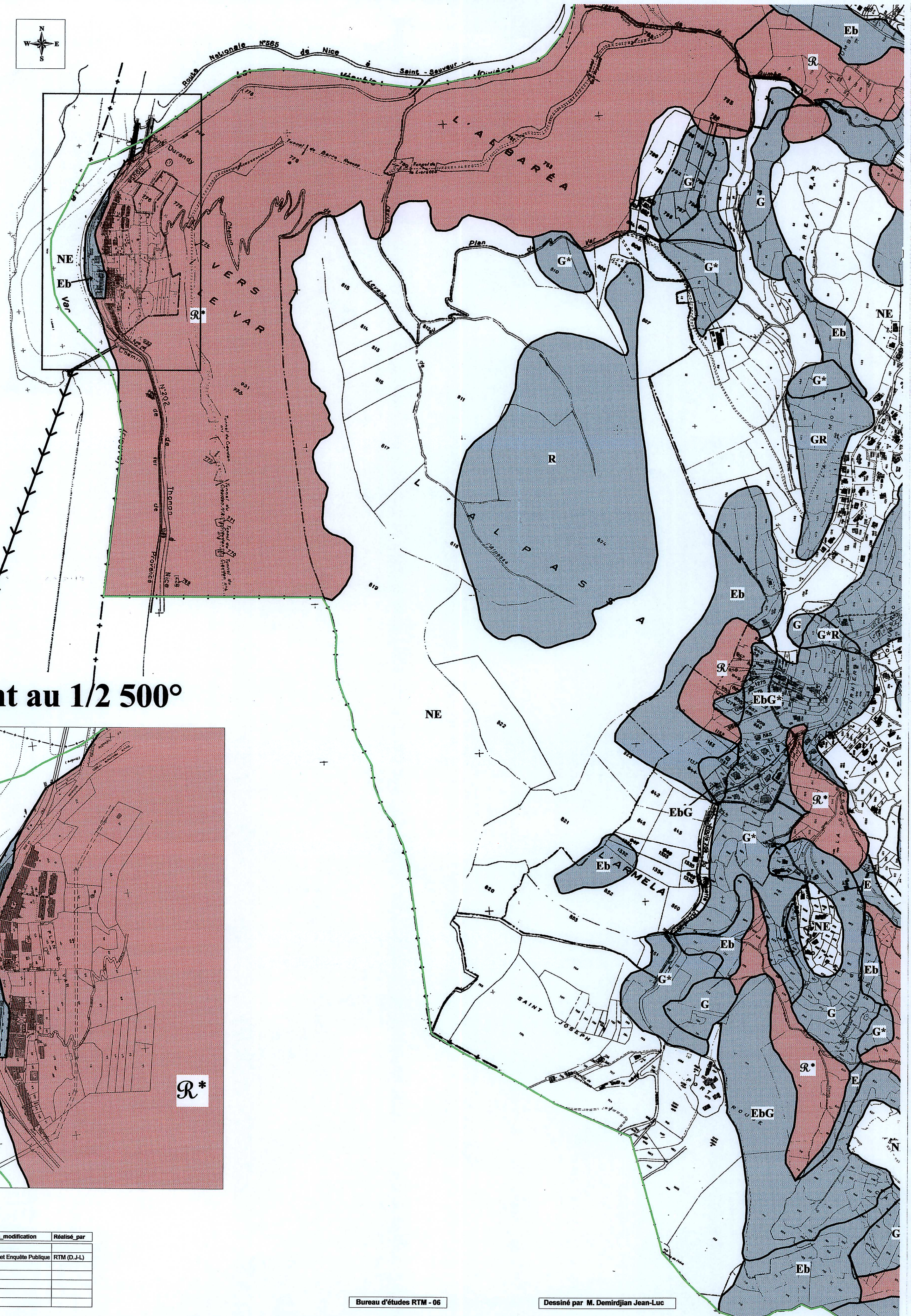

LEVENS



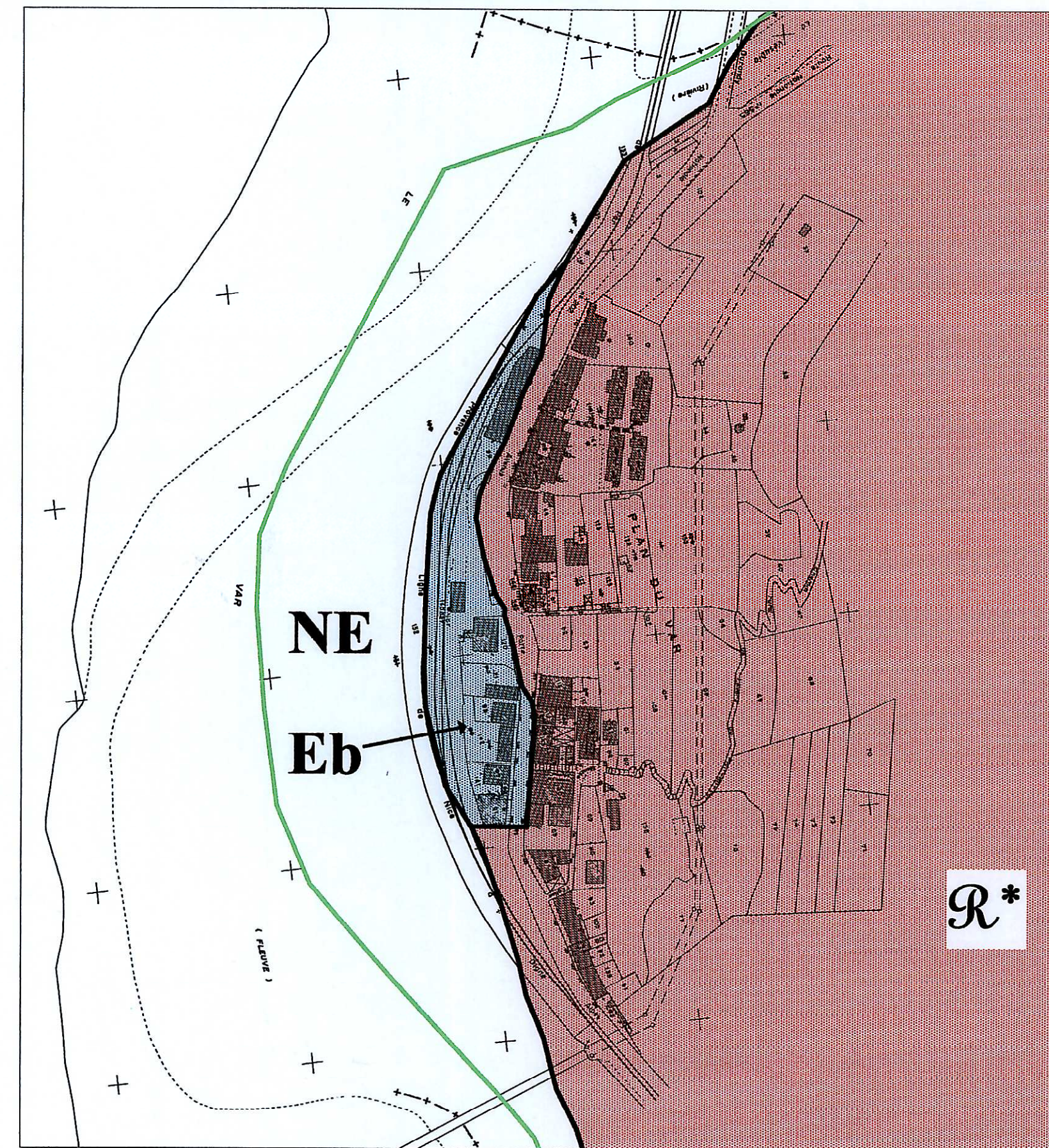
Légende

- Zone étudiée (limite communale)
- Dispositions spécifiques du règlement
- Zone de danger
 - R Aléa de chutes de bloc et/ou de pierres uniquement
 - R* Aléas de glissement de terrain, effondrement de cavités souterraines et/ou ravinement
 - Zone de précaution
 - Eb Aléa de chutes de bloc et/ou de pierres
 - G et G* Aléa de glissement de terrain
 - E Aléas d'affaissement et d'effondrement de cavités souterraines
 - R Aléa de ravinement
 - Zone non directement exposée
 - NE Aléa nul à négligeable

Fond Cadastral et assemblage : Commune et RTM-06
Données relatives aux phénomènes naturels : RTM-06 2003



Agrandissement au 1/2 500°



Phase	Version	Date	Modifications demandées	Nature de la modification	Réalisé par
Avant-Projet PPR	1.0	Avril 2004		SIG Arc-view	
PPR	1.1	Sept 2004	DOE	SIG Map-Info et Enquête Publique	RTM (D.J.L)