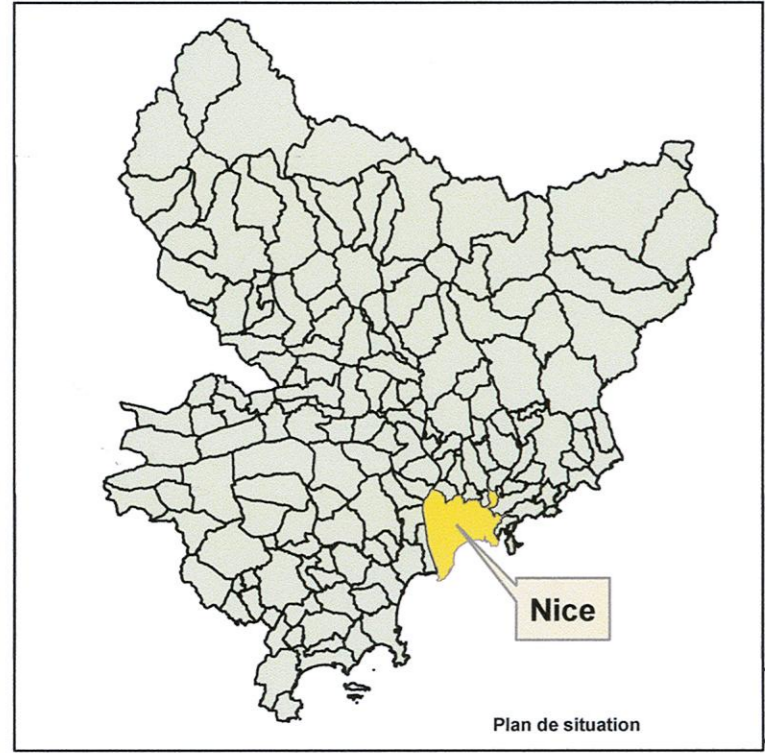


**Commune de Nice**

**PLAN de PREVENTION des RISQUES NATURELS  
PREVISIBLES d'INCENDIE de FORÊTS**

**Carte de densité de l'habitat**



  
 Pour le Préfet  
 Le Secrétaire général  
 Frédéric MAC KAIN

1:15 000

Décembre 2016

PRESCRIPTION du PPRIF : 16 décembre 2003

DELIBERATION du CONSEIL MUNICIPAL : 30 mai 2016








ENQUETE PUBLIQUE : du 27 juin au 5 août 2016

APPROBATION du PPRIF : Arrêté du 17 FEV 2017

DIRECTION DÉPARTEMENTALE DES TERRITOIRES ET DE LA MER  
 ALPES-MARITIMES  
 SERVICE EAU RISQUES



**Densité de l'habitat**

-  BATI
-  DENSE-INTERNE
-  DENSE-PERIPHERIQUE
-  GROUPE-INTERNE
-  GROUPE-PERIPHERIQUE
-  DIFFUS
-  ISOLE

Limite de la zone d'étude  
 Limite de commune de NICE

0 150 300 450 600 750  
 Mètres

Sources :  
 - Fond cartographique EDIGIS © IGN 2004  
 - Limite communale BDtopo © IGN 2014  
 - Bâtiments BDparcel © IGN 2012

