


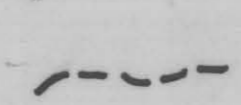


199.98  
198.79  
198.32  
197.41  
196.50  
196.87  
196.15  
195.64  
194.81  
194.20  
193.98  
193.13  
192.71

**LEGENDE**


-  Zone rouge.
-  Zone bleue.
-  Cote en mètre N.G.F. de la crue centennale du Paillon.
-  Axe des vallons.

2B

PREFECTURE DES ALPES-MARITIMES

**COMMUNE DE PEILLE**

PLAN DE PREVENTION DES RISQUES NATURELS PREVISIBLES D'INONDATION

COPIE CERTIFIÉE CONFORME  
L'ingénieur divisionnaire des T.P.E.  
Chef du service aménagement urbain et opérationnel  
  
Bernard MARTIN

**PLAN DE ZONAGE**

Echelle: 1/5000 Août 1999

PRESCRIPTION D'UN PLAN D'EXPOSITION AUX RISQUES (PER) le 19 FEVRIER 1986  
VALANT PPR conformément à la loi n° 85-101 du 2 Janvier 1985  
DELIBERATION DU CONSEIL MUNICIPAL 2 OCTOBRE 1998  
ENQUETE DU 9 SEPTEMBRE 1998 AU 9 OCTOBRE 1998  
APPROBATION DU PPR : 17 NOVEMBRE 1999

ETABLI PAR LA DIRECTION DEPARTEMENTALE DE L'EQUIPEMENT  
SERVICE AMENAGEMENT URBANISME OPERATIONNEL