

COMMUNE DE
PEILLE


PLAN DE PREVENTION DES RISQUES NATURELS
PREVISIBLES D'INONDATION

PLAN DE ZONAGE



COPIE CERTIFIÉE CONFORME
L'ingénieur districtaire des T.P.E.
Chef de service aménagement
urbain opérationnel


Bernard MARTIN

Échelle: 1:5000
Août 1999
PRESCRIPTION D'UN PLAN D'EXPOSITION AUX RISQUES (PER) le 19 FEVRIER 1986
VALANT PPR conformément à la loi n° 95.101 du 2 février 1995
DELIBERATION DU CONSEIL MUNICIPAL: 2 OCTOBRE 1998
ENQUETE DU 9 SEPTEMBRE 1998 AU 9 OCTOBRE 1998
APPROBATION DU PPR: 17 NOVEMBRE 1999

 ETABLIS PAR LA DIRECTION DÉPARTEMENTALE DE L'ÉQUIPEMENT
SERVICE AMÉNAGEMENT URBANISME OPÉRATIONNEL

LEGENDE

-  Zone rouge.
-  Axe des vallons.

