




**LEGENDE**

- A Affaissement.
- C Coulée.
- Eb Eboulement.
- G Glissement.
- R Ravinement.

-  PÉRIMÈTRE DU P.P.R. (mouvements de terrains).
-  ZONE ROUGE : Zone inconstructible
-  ZONE BLEUE : Zone soumise à des mesures de protection
- NE : Zone non exposée

L'ensemble de la commune est soumis à des risques sismiques

PREFECTURE DES ALPES-MARITIMES

COMMUNE DE  
**PEILLE**

PLAN DE PREVENTION DES RISQUES NATURELS  
PREVISIBLES DE MOUVEMENTS DE TERRAIN  
ET DE SEISME

**PLAN DE ZONAGE**

COPIE CERTIFIÉE CONFORME  
L'ingénieur divisionnaire des T.P.E.  
Chef de service aménagement  
urbain opérationnel  


Échelle: 1/5000 Août 1999

PRESCRIPTION D'UN PLAN D'EXPOSITION AUX RISQUES (PER) le 19 FEVRIER 1986  
VALANT PPR conformément à la loi n° 95.101 du 2 février 1995  
DELIBERATION DU CONSEIL MUNICIPAL 2 OCTOBRE 1998  
ENQUETE DU 9 SEPTEMBRE 1998 AU 9 OCTOBRE 1998  
APPROBATION DU PPR : 17 NOVEMBRE 1999

ETABLI PAR LA DIRECTION DEPARTEMENTALE DE L'EQUIPEMENT  
SERVICE AMENAGEMENT URBANISME OPERATIONNEL