

Orat
r ar
icques

D. 29

1460

1285

1440

1450

1523

le Coulet

1550

2 E3

la Serre

1574

1505

1466

2 E2

le Prin

les Amignons

Van des Amignon

Peira





NULLIF à TRES FAIBLE.

Zone de Risque. Confortements très onéreux, hors de proportion avec des aménagements courants.



FAIBLE.

Etude géotechnique indispensable.



FAIBLE à MOYENNE.

Etude géotechnique indispensable pour collectifs.



MOYENNE.

Etude géotechnique recommandée pour collectifs.



MOYENNE à BONNE.



BONNE à TRES BONNE.



ZONE de PROTECTION des RESSOURCES en EAU.

EX :

②

SGE 3

= zone de faible aptitude à la construction comportant un risque moyen de reptation de glissement ou d'effondrement.

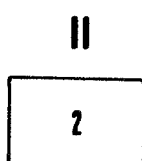

LEGENDE

NIVEAU DU RISQUE





Risque nul à faible

Aucun des facteurs déterminants ou aucune association des facteurs déterminants génératrice de mouvements n'est reconnu sur le site.





Risque mal connu - Incertitude

Présence de plusieurs facteurs déterminants, sur les autres subsistent des incertitudes (non accessibles).





Risque moyen

Tous les facteurs déterminants sont accessibles ; n-1 facteurs sont répertoriés, le facteur manquant pouvant apparaître au cours du temps.



Risque important

Tous les facteurs déterminants sont reconnus sur le site mais l'intensité d'un ou plusieurs facteurs est faible.



Risque élevé ou très élevé









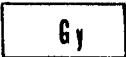




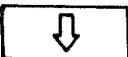




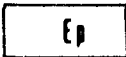









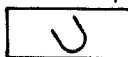
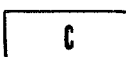
Tous les facteurs déterminants sont reconnus sur le site avec des intensités moyennes à fortes, le ou les phénomènes ont une forte probabilité d'apparition.

I - Mouvements de forte intensité

II - Mouvements de faible intensité

NATURE DU RISQUE

Mouvements à intensité moyenne à forte


DÉCLARÉ			POTENTIEL
ANCIEN	ACTUEL		
		Glissement	
		Glissement banc sur banc	
		Glissement de versant	
		Effondrement	
		Eboulement en masse	
		Chute de blocs	
		Chute de pierres	
		Eboulement banc sur banc	
		Eboulement de versant	
		Ravinement	
		Coulée	

Mouvements à faible intensité


		Affaissement	
		Fluage	
		Reptation	
		Ravinement léger	

Zones de réception

Zones exposées aux actions secondaires des phénomènes (Glissements - Eboulements).



Dans la zone exposée on rajoute la lettre r à celle du phénomène et l'indice du niveau du risque, ex. : Gr 3 risque moyen de réception d'un glissement.



Couloir de chute de blocs



Lave torrentielle