







COMMUNE DE PEYMEINADE

PLAN de PREVENTION du RISQUE INCENDIES DE FORET

Carte des enjeux d'équipement (voirie)

-  Limite commune
-  Voie principale (double issue largeur supérieure à 5 mètres)
-  Voie secondaire (double issue largeur supérieure à 3 mètres)
-  Voie étroite (double issue largeur inférieure à 3 mètres)
-  Voie sans issue (largeur supérieure à 3 mètres)
-  Voie étroite sans issue

Document annexé à l'arrêté préfectoral portant approbation du Plan de Prévention du Risque Incendies de Forêts sur la commune de Peymeinade

17 JAN. 2007

Le Préfet des Alpes-Maritimes
CAB-A 2435



Dominique VIAN

0 200 400 600 800 1000 Mètres

